

# BAJA CALIFORNIA ALMANAC

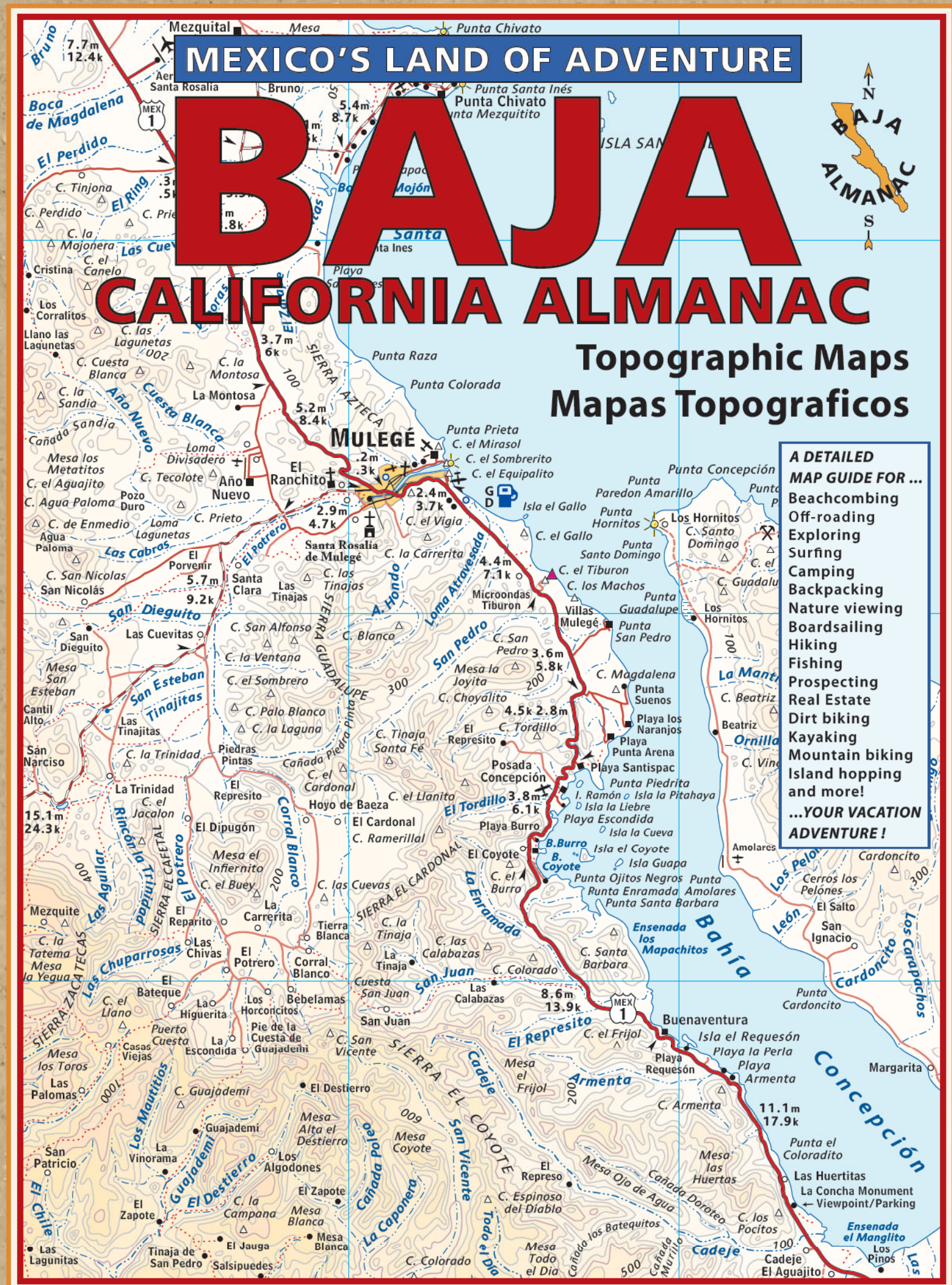


Map Page Grid  
Mapa Página Grid



Baja Almanac  
www.baja-almanac.com  
\$24.95

BAJA CALIFORNIA ALMANAC





# Baja California Almanac & Fold-up Map for your vacation adventure!

**2 ways to Order!**

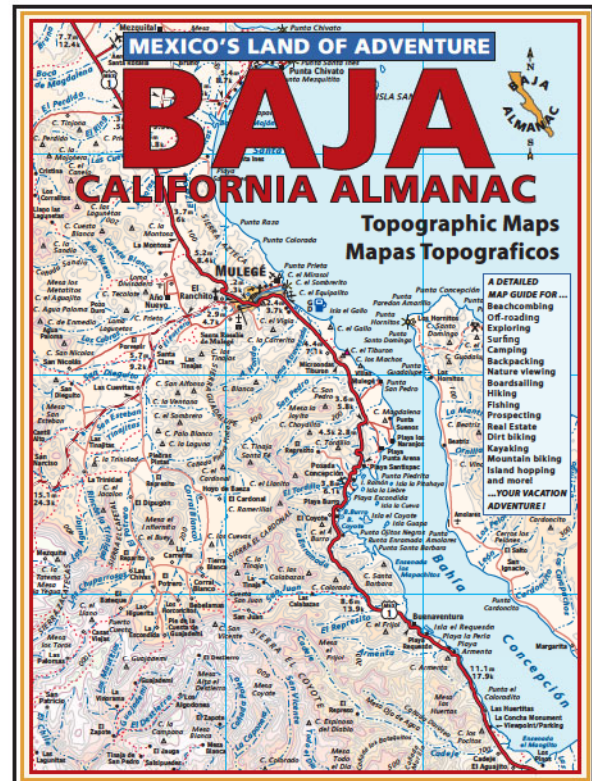
**1**

**Online at:**

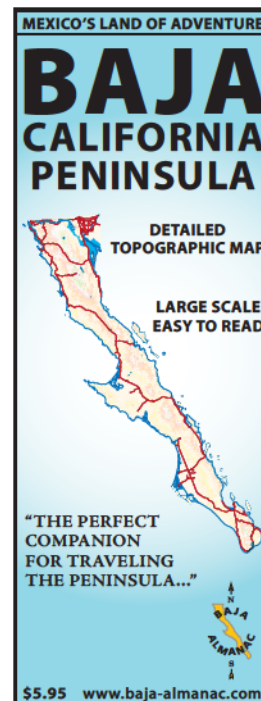
[www.baja-almanac.com](http://www.baja-almanac.com)

[Credit Card via PayPal]

**Trim Size**  
9" wide  
12" tall  
**128 Pages**  
**plus Covers**  
56 two-page  
map spreads  
plus index &  
mileage chart



## BAJA CALIFORNIA ALMANAC



**Side 1**  
Baja  
California  
(Norte)

**Side 2**  
Baja  
California  
Sur

**Folded Size**  
4" wide  
9.65" tall

**Unfolded Size**  
24" wide  
38.75" tall

**Complete Index**

**Cumulative  
Hwy 1  
Mileage Sidebar**

## BAJA CALIFORNIA PENINSULA Folding Map

# Contents Contenidos



## Legend

Map symbols

## Instructions

Using this guide  
( Page ii )

## Master Map

Easily find the page number of any map in this book.  
An overview map of the Baja California Peninsula with a grid overlay makes it easy. ( Page iii )

## Detail Maps

Detailed topographic maps showing populated areas, highway mileage, elevations, landforms, bodies of water and other features.  
( #1 to #56 - 2 page map spreads )

## Index

A complete index of the Peninsula:  
Baja California (Norte)  
Baja California Sur  
3 alphabetical listings:  
Populations  
Water courses and bodies  
Landforms

## Explicación

Simbolos del mapa

## Instrucciones

Para el uso de esta guía  
( Página ii )

## Mapa Maestro

Mapa para todo la Peninsula de Baja California, con guía de páginas para referencia a las páginas de los mapas Detallados.  
( Página iii )

## Mapa Detallados

Mapa topográficos mostrando con todo detalle poblaciones, kilometraje de carreteras, elevaciones, rasgos de terreno y hidrografía.  
( #1 á #56 - página 2 los diferenciales extensiones)

## Indice

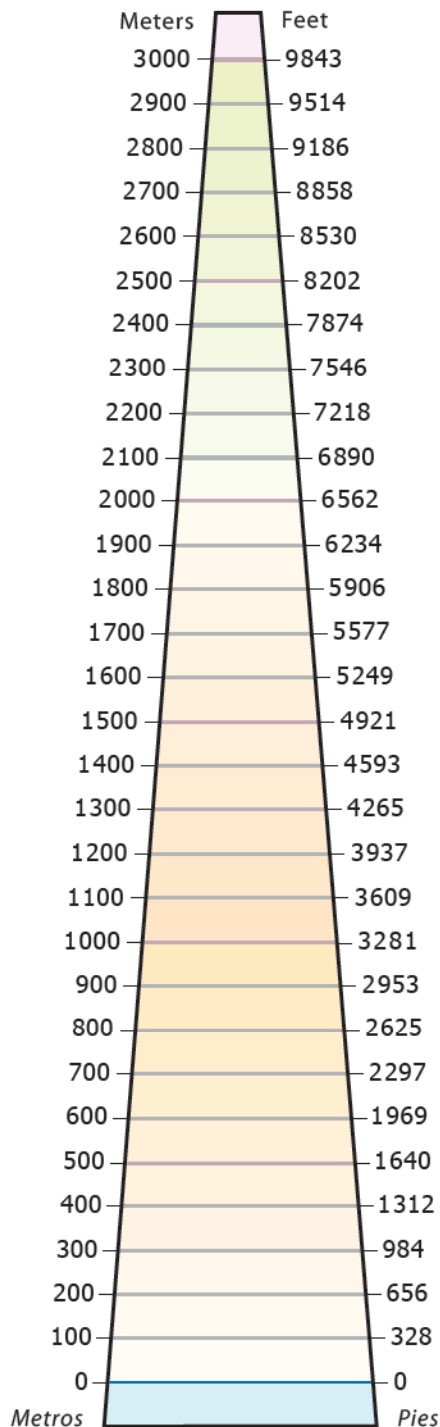
A índice completo de la Peninsula:  
Baja California (Norte)  
Baja California Sur  
3 listados en orden alfabético:  
Poblaciones  
Rasgos de hidrografía  
Rasgos de terreno topografía

Published by Baja Almanac.  
World Wide Web: [baja-almanac.com](http://baja-almanac.com)  
© 2009 by Baja Almanac  
ISBN 978-0-9658663-4-7  
Printed in the U.S.A.

Comments / Comentario

We welcome comments for improvements — additions, errors and omissions for future editions.  
Se aceptan comentarios para correcciones, de errores, omisiones y adiciones para futuras publicaciones.  
Email: [sales@baja-almanac.com](mailto:sales@baja-almanac.com)

- TIJUANA** ○ 500,000 +
- LA PAZ** ○ 50,000 - 500,00
- SAN FELIPE** ○ 15,000 - 50,000
- COLONET** ○ 5,000 - 15,000
- MULEGÉ** ○ 2,500 - 5,000
- SAN VICENTE** ○ 500 - 2,500
- Punta Prieta ■ 200 - 500
- Santa Agueda ■ Less than 200
- San Borja ○ Ranch  
*Rancho*
- Puerto Canoas ◇ Fish Camp  
*Campo Pescadores*
- La Fortuna ● Site, Area  
*Sitio, Área*



- Los Pinos** Perennial Stream  
*Corriente Perenne*
- Las Cuevitas** Intermittent Stream  
*Corriente Intermitente*
- Lake, Pond  
*Lago, Charca*
- Intermittent Lake  
*Lago Intermitente*
- Salt Lake  
*Salina*
- Subject to Inundation  
*Subjeta a Inundación*
- Swamp  
*Pantano*
- Contour Elevation, Meters  
*Curva de Nivel, Metros*
- Landforms  
**Mesa el Cirio** *Rasgos del Torreno*
- C. el Candeleiro** Mountain, Peak  
*Montana / (C) Cerro, Pico*
- Sand, Dunes  
*Arena, Dunas*
- Mud-Flats  
*Fango*

- Toll Road/Booth, Entrance/Exit  
*Carretera de Pago, Entrada/Salida*
- Highway 4-Lane Divided, Undivided  
*Carretera con Camellón, No Dividido*
- Highway, Primary  
*Carretera, Primero*
- Highway, Secondary  
*Carretera, Secundaria*
- Other Paved Road  
*Otro Camino Pavimentado*
- Americas City Street, Traffic Circle  
*Calle de Ciudad, Glorieta*
- Graded Gravel Dirt Road  
*Camino Terraceria Revestido*
- Dirt Road Improved - Primary Rural Route  
*Camino Terraceria, Principal Rural*
- Dirt Road - Good Condition  
*Camino Terraceria - Condición Bueno*
- Dirt Road  
*Camino Terraceria*
- Dirt Road - Poor Condition  
*Camino Terraceria - Mal Estado*
- Trail, Vehicular Track  
*Brecha*
- Federal Highway, State Highway  
*Carretera Federal, Carretera Estatal*
- Distance Between points (m) miles  
*Puntos de distancia total (k) kilometers*

- Gas Station (Gas, Diesel)  
*Estación Pemex*
- Microwave, Radio - TV tower  
*Torre Microondas, Radio - TV*
- Cemetery, Golf  
*Cementario, Golf*
- Church, Mission  
*Templo, Misión*
- Lighthouse, Beacon  
*Faro*
- Mine, Quarry  
*Mina, Banco de Material*
- Pier, Dam  
*Muelle, Presa*
- Canal  
*Canal*
- Vizcaino Biosphere Reserve  
*Parque / Area Protegida*
- Urban Area  
*Area Urbana*
- State Capital  
*Capital del Estado*
- International Airport  
*Aeropuerto Internacional*
- Regional Airport  
*Aeropuerto Regional*
- Airstrip  
*Aeropista*

# Instructions • Instrucciones

**To locate a city or area** begin with the Master Map. Select the area of detail you wish to view, then turn to the map indicated. Or, reference the index for a name, then go to the indicated map page.

**Each Detail Map** provides several peripheral features to locate adjoining Detail Maps with ease.

**Para localizar una ciudad o área** inicie usando la clave de página del Mapa Detallado y área que desea. O busque el nombre que desea en el Índice y con la clave localícelo en la página del mapa.

**Cada página del Mapa Detallado** cuenta en su periferie con varios rasgos sobresalientes que la permitirán fácilmente localizar la continuación del mapa.

**1** Adjoining page #, page break, & map overlap  
Adyacentes página, división de página, y mapa superposición

**2** Peninsula location  
Ubicación Peninsular

**32** adjoining page #  
adyacentes página #

**33** page break

**32**

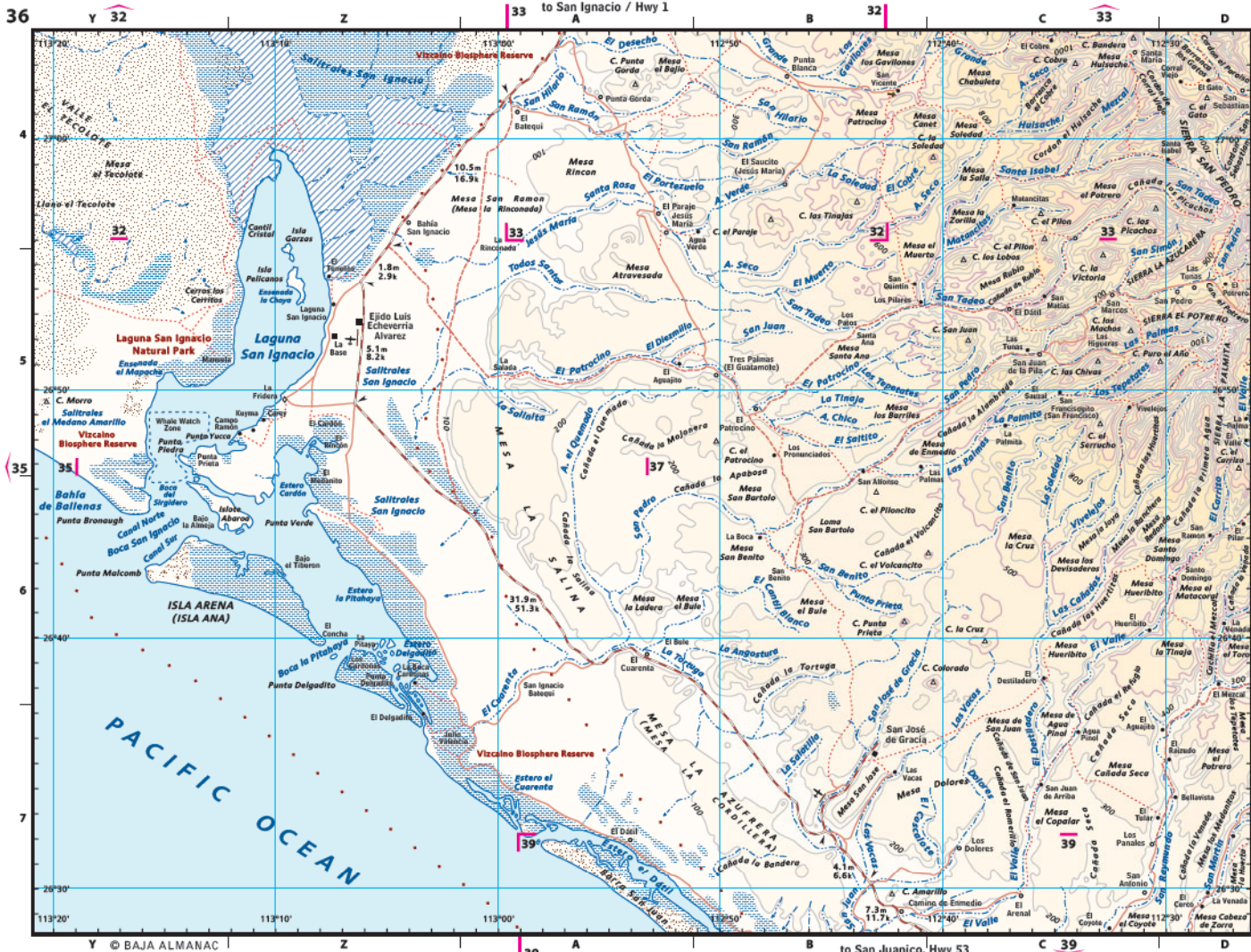
**33**

**32** map overlap  
mapa superposición


**33** división de página

**32**

**33**



**36** Laguna San Ignacio  
Sestero el Dátil  
Isla Ana



Contour interval 100 meters  
Contornos en intervalos de 100 metros

Notes • Notas

**3** Primary route - next destination  
Ruta principal - próximo destino

**4** Area overview  
Área circundante

to San Juanico, Hwy 53



## BAJA CALIFORNIA (NORTE)



## BAJA CALIFORNIA SUR
















**Ensenada**  
 Poptla, El Descanso  
 La Misión, El Sauzal  
 Valle Guadalupe  
 San Antonio

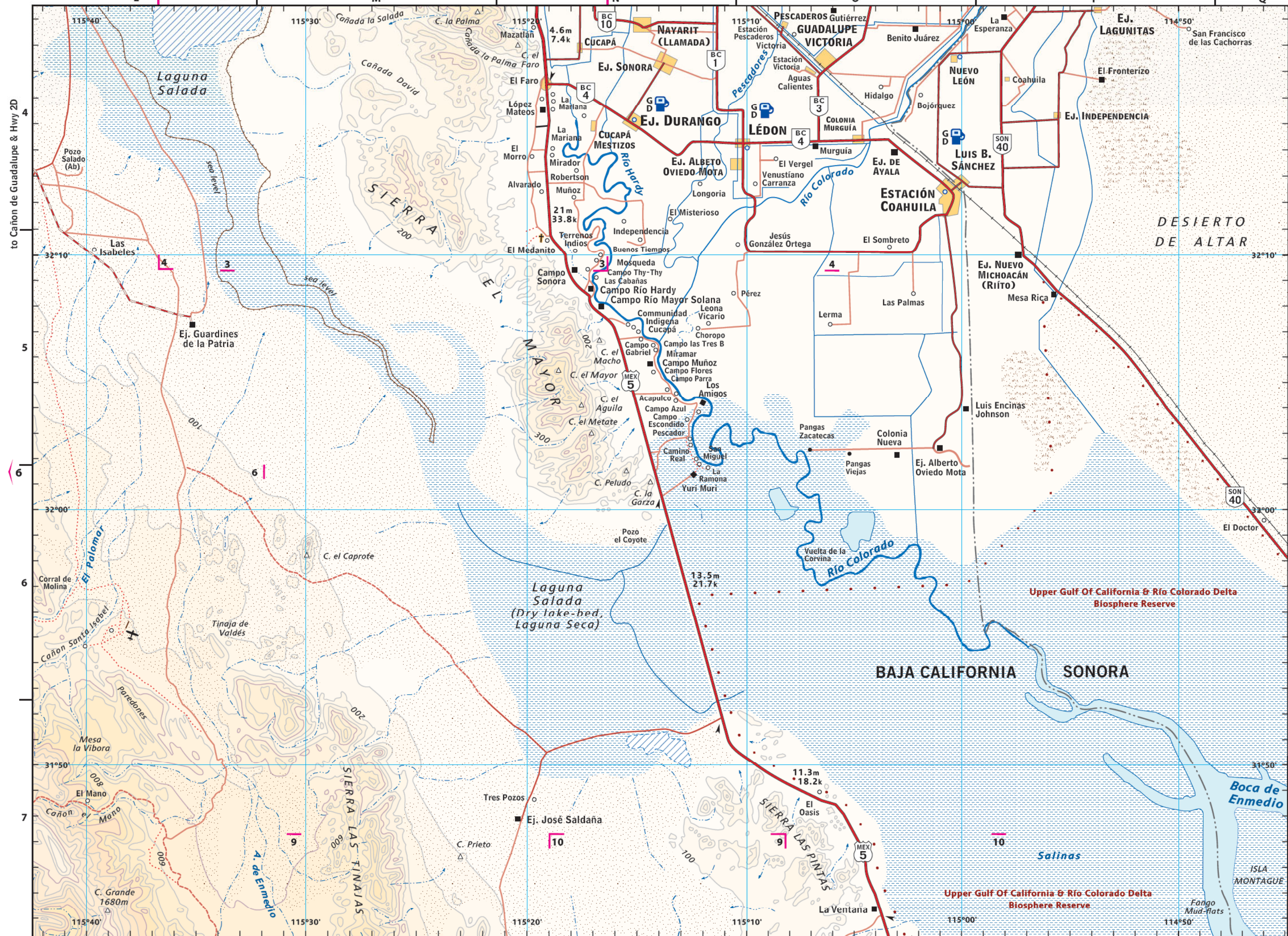


Contour interval 100 meters  
 Contornos en intervalos de 100 metros

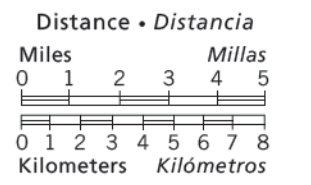
Notes • Notas

to Ojos Negros, Valle la Trinidad, Hwy 5 / San Felipe





**Río Colorado**  
**Río Hardy**  
**Guadalupe Victoria**  
**Sierra El Mayor**  
**Laguna Salada**



Contour interval 100 meters  
 Contornos en intervalos de 100 metros

Notes • Notas

to Golfo de Santa Clara  
 Page #10






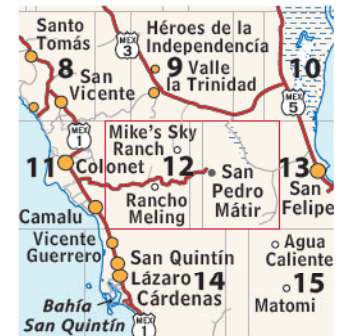








**Sierra  
San Pedro Mártir  
Rancho Meling  
Mike's Sky Ranch  
Picacho del Diablo**



Contour interval 100 meters  
Contornos en intervalos de 100 metros

Notes • Notas

---



---



---



---



---



---



---



---



---



---



---



---



---



---



---



---



---



---



---



---



---



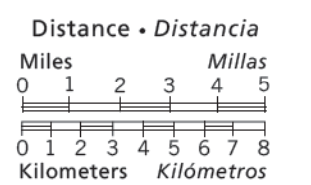
---







**Puertecitos**  
Bahía Santa María  
Punta San Fermin  
Cañon el Parral  
Matomi



Contour interval 100 meters  
Contornos en intervalos de 100 metros

**Notes • Notas**

- El Conquistador
- El Cimarron
- La Violeta
- Playas Matomi
- San Rafael
- San Juan de los Lagos
- Campo Goyo
- Playa Cherokee
- El Conquistador
- Punta San Fermin
- Playa San Fermin
- Campo el Zimarron
- Campo Violeta
- Campo Caesar
- Bahía Santa Teresa
- Playa Destiny
- Speedy's Camp
- Playa Escondido
- Playas del Norte
- Las Chivas
- Playa la Casita
- Bahía Cristina
- Playa la Costilla
- Volcan Prieto
- Cuesta de Araiza







































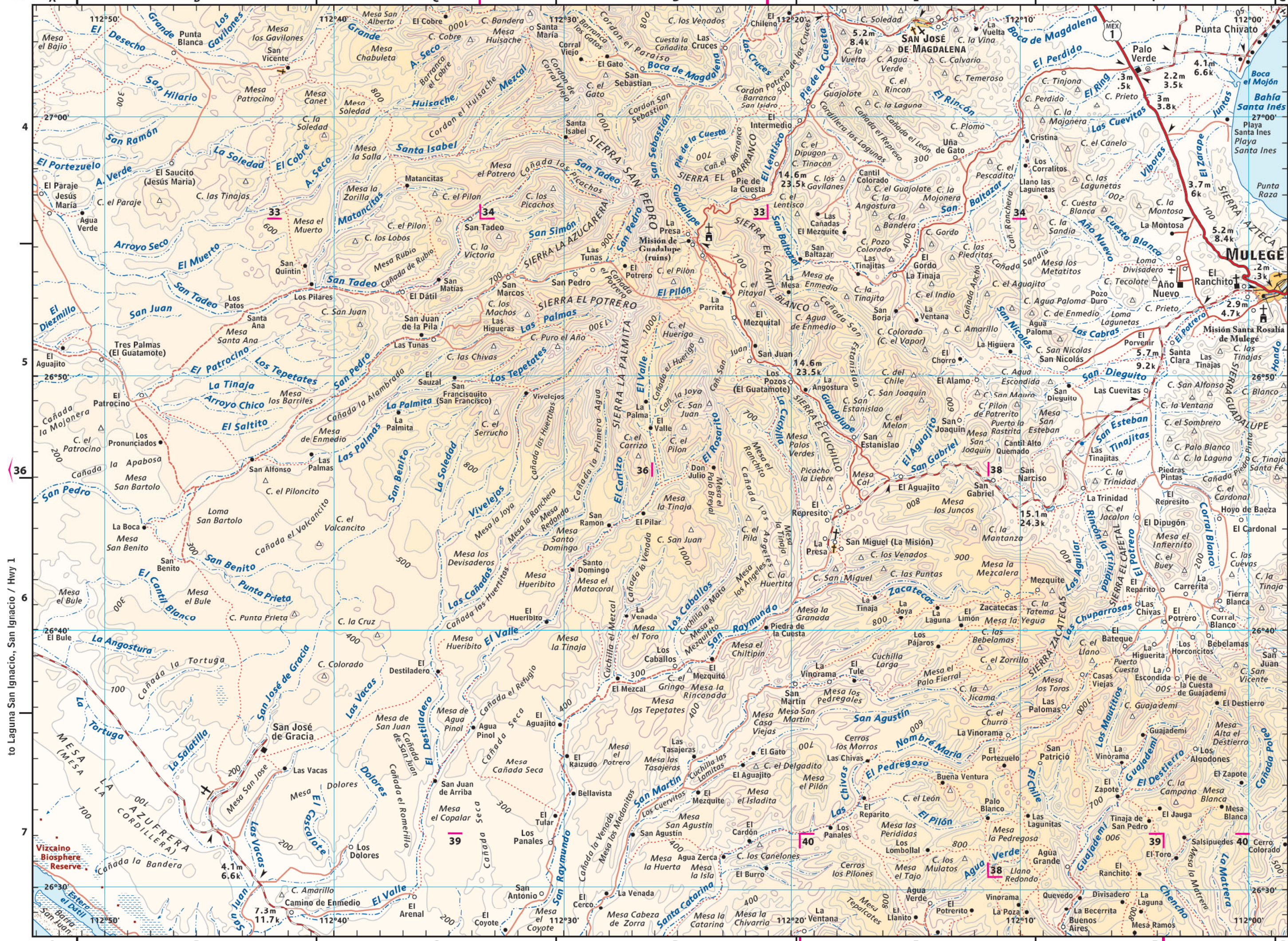













**Misión de Guadalupe**  
**Sierra San Pedro**  
**San Estanislao**  
**El Aguajito**



Contour interval 100 meters  
 Contornos en intervalos de 100 metros

Notes • Notas





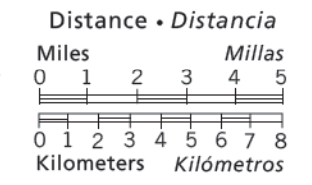








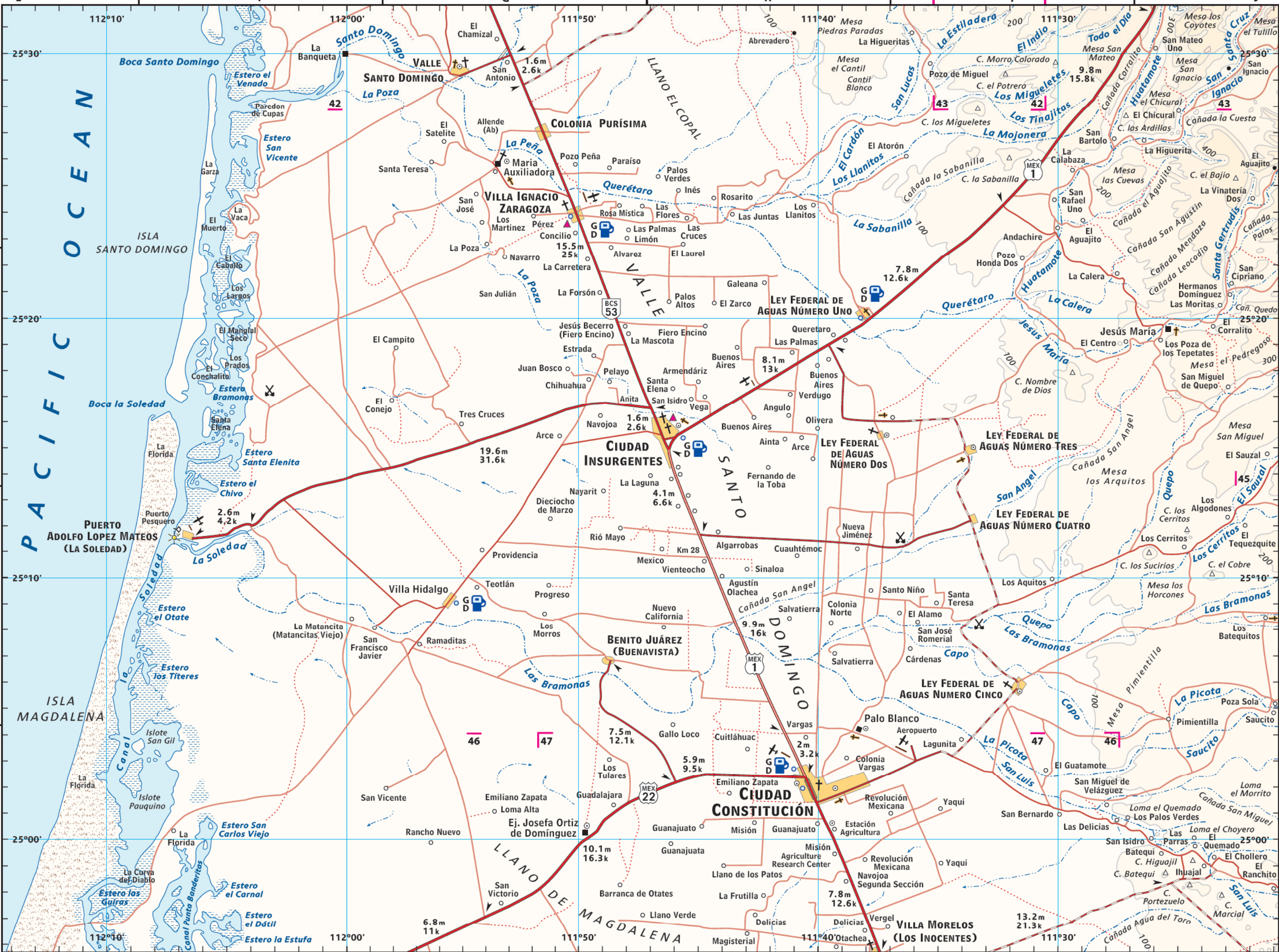
**Valle Santo Domingo**  
 Ej. Francisco Villa  
 La Poza Grande  
 Las Barrancas




Contour interval 100 meters  
 Contornos en intervalos de 100 metros

- Notes • Notas**
- \_\_\_\_\_
  - \_\_\_\_\_
  - \_\_\_\_\_
  - \_\_\_\_\_
  - \_\_\_\_\_
  - \_\_\_\_\_
  - \_\_\_\_\_
  - \_\_\_\_\_
  - \_\_\_\_\_
  - \_\_\_\_\_



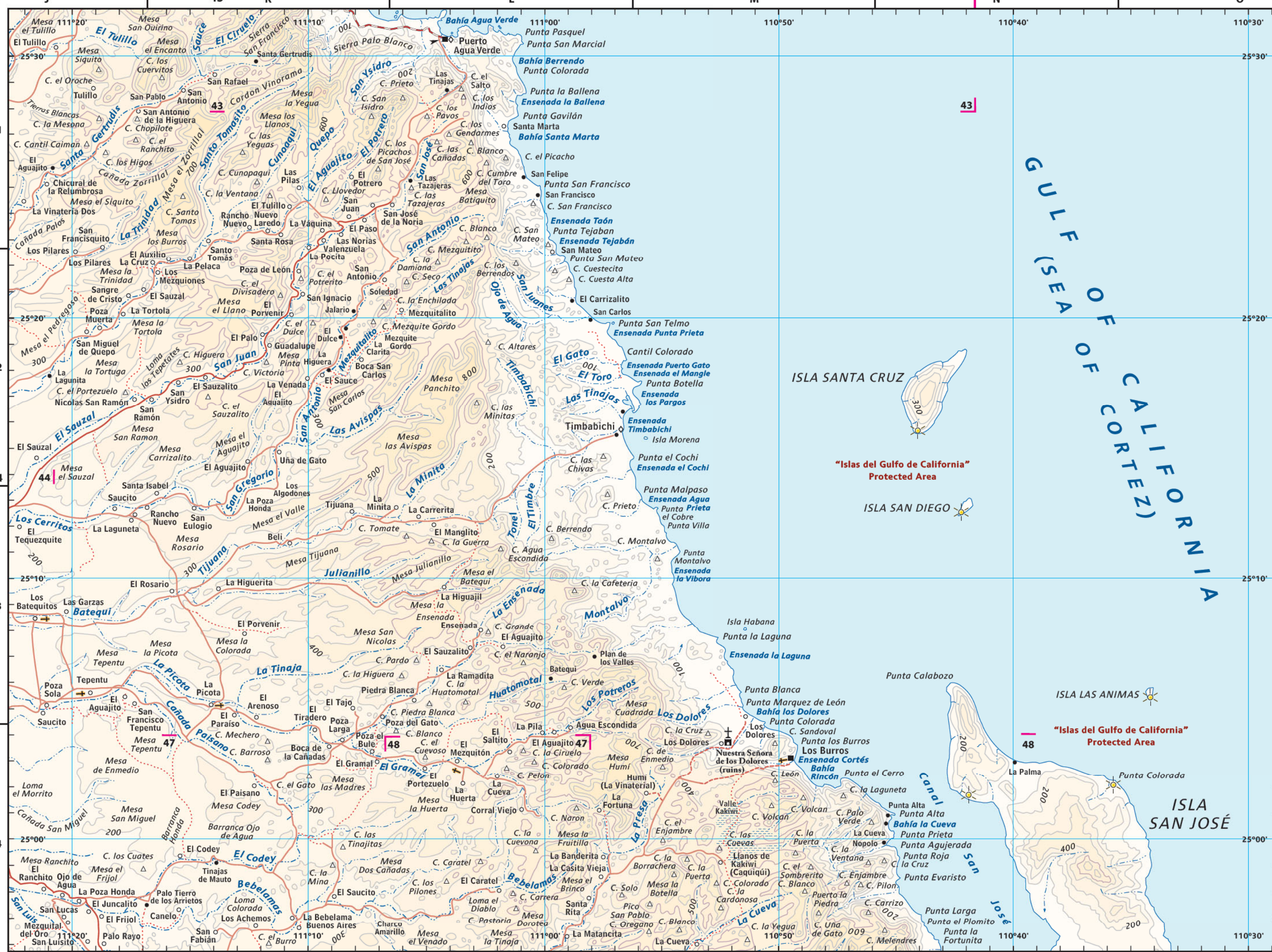


**Ciudad Constitución**  
**Ciudad Insurgentes**  
**Villa Ignacio Zaragoza**  
**Puerto Lopez Mateos**

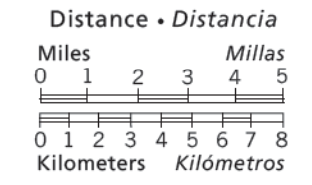


Contour interval 100 meters  
 Contornos en intervalos de 100 metros

Notes • Notas



**Los Dolores**  
**Puerto Agua Verde**  
**Isla Santa Cruz**  
**Isla San José**  
**Timbabichi**



Contour interval 100 meters  
 Contornos en intervalos de 100 metros

**Notes • Notas**

---



---



---



---



---



---



---



---



---



---



---



---

to Ciudad Constitución / Hwy 1

GULF OF CALIFORNIA (SEA OF CORTÉZ)

**ISLA SANTA CRUZ**  
 "Islas del Golfo de California"  
 Protected Area  
**ISLA SAN DIEGO**

**ISLA LAS ANIMAS**  
 "Islas del Golfo de California"  
 Protected Area

**ISLA SAN JOSÉ**







**San Evaristo**  
**Punta el Mechudo**  
**Bahía Coyote**  
**Isla San José**  
**Isla Partida**



**Notes • Notas**

---



---



---



---



---



---



---



---



---



---





















- A**  
 Abelardo L. Rodríguez, Ejido 16 M7  
 Aeropuerto Rodríguez Internacional (Tijuana) 1 E2  
 Aeropuerto La Paz Internacional 51 P4  
 Aeropuerto Loreto Internacional 43 J4  
 Aeropuerto Los Cabos Internacional 56 T2  
 Aeropuerto Mexicali Internacional 56 T2 (Gral. Rodolfo Sánchez Tobaada)  
 Agostadero 9 K2  
 Agua Amarga 53 R4  
 Agua Blanca 9 K1  
 Agua Blanca 16 K6  
 Agua Caliente 2 I3  
 Agua Caliente 6 H7  
 Agua Caliente 5 H5  
 Agua Caliente 15 O1  
 Agua de Enmedio 50 L1  
 Agua de Higuera 22 V6  
 Agua de León 6 K5  
 Agua Escondida 45 L3  
 Agua Hechicera 2 I4  
 Agua Verde, Puerto 43 L7  
 Aguaje del Burro 11 J7  
 Aguajito de Castro 50 M3  
 Ajusco, Ejido 8 H2  
 Albérgigos 12 L4  
 Alegre 25 V4  
 Alfonsina's 17 S7  
 Alfredo V. Bonfil, Ejido 33 B2  
 Alfredo V. Bonfil, Ejido 11 I5  
 Alfredo V. Bonfil 50 O2  
 Algarrobas 44 H3  
 Algodón 13 N7  
 Algodones 4 Q1  
 Alicia 2 H2  
 Alvarez 1 E4  
 Alvaro Obregón, Ejido 53 Q5  
 Amolares 38 G6  
 Año Nuevo 38 F5  
 Antares 55 U1  
 Arroyo del Sauz 6 J6  
 Arroyo Grande 33 B2  
 Arroyo Seco 52 M4  
 Ayala 11 I5
- B**  
 Bachandrés 21 T7  
 Bahía Asunción 31 S3  
 Bahía de los Angeles 22 X6  
 Bahía Santa María 13 Q7  
 Bahía Tortugas 27 P5  
 Baja Country Club 5 G7  
 Baja del Mar 1 D3  
 Baja Malibú 1 D3  
 Bajamar 5 E6  
 Bajío el Tiburon 36 Z6  
 Banderitas 46 F5  
 Benito Juárez 28 V3  
 Benito Juárez 44 G3  
 Benito Juárez 11 J5  
 Boca de Arroyo Guadalupe 50 K3  
 Boca de la Sierra 54 S1  
 Boca de la Vinorama 55 U2  
 Boca del Alamo 53 S5  
 Boca del Salado 55 U2  
 Boca el Sauzoso 50 N2  
 Bombedor 41 I2  
 Bonito 5 F6  
 Bosque Nuevo Mazatlán 15 Q1  
 Buena Vista 53 T6  
 Buena Vista 42 F6  
 Buenaventura 38 G6  
 Buenavista 1 D4  
 Buenavista 26 Y6  
 Buenavista 52 O6  
 Buenos Aires 6 H6  
 Buenos Aires 8 G2

- C**  
 Cabo Pulmo 55 U1  
 Cabo Real 56 S4  
 Cabo San Lázaro 46 E5  
 Cabo San Lucas 56 R4  
 Cadejé, Ejido 39 C1  
 Caduaño 55 S1  
 Cajemé 53 P4  
 Calafia 1 D4  
 Calagua 40 G2  
 Calamajué 19 T1  
 Calxico 4 M1  
 Calmalli 26 X5  
 Camalú 11 J7  
 Cambrey 27 P5  
 Campo Corona 11 H5  
 Campo de Ballenas 28 U4  
 Campo Juárez 22 X5  
 Campo López 5 E5  
 Campo Rene 35 X5  
 Campo Río Hardy 7 N5  
 Canipole 41 H1  
 Canoitas 2 H2  
 Cañon Buenavista, Colonia 8 G1  
 Cañon de Guadalupe 6 K5  
 Cañon de la Parra 6 K7  
 Cañon Manteca 2 G3  
 Cantamar 5 E4  
 Cantarrana 48 L5  
 Cardonal 53 S5  
 Cardonazo 54 Q1  
 Carmen Serdán 2 G4  
 Cataviña 19 Q1  
 Cedros 27 Q3  
 Cerro Colorado 55 T1  
 Cerro Cuate (Simpson) 12 L5  
 Cerro Prieto 4 N3  
 Chametla 51 P3  
 Chapala 19 S3  
 Chapultepec 5 G7  
 Chicural de la Relumbrosa 45 J1  
 Chinalito 13 N5  
 Chivato 50 M4  
 Chula Vista 23 U2  
 Ciénega Redonda 2 H2  
 Cieneguita 12 L4  
 Cieneguita 55 R2  
 Cimsari 5 G6  
 Cinco Robles 2 I3  
 Ciudad Constitución 44 H4  
 Coco's Corner 19 S2  
 Colonet 11 I5  
 Comondú 40 G4

- D**  
 Dieciocho de Marzo 8 J2  
 Dos de Abril 50 K1  
 Durango 4 N4
- E**  
 El Aguajito 16 M5  
 El Aguajito 37 E5  
 El Aguajito 38 H7  
 El Aguajito 45 L3  
 El Aguajito de Moreno 50 M2  
 El Aguajito del Chaparral 11 I5  
 El Aguila 16 O6  
 El Alamar 6 I7  
 El Alambrado 53 R4  
 El Alamo 8 J2  
 El Alamo 33 A3  
 El Alamo 37 E5  
 El Arco 26 Y5  
 El Arenal 39 C1  
 El Arenoso 16 N5

- F**  
 El Bajío Largo 2 H4  
 El Bajo 41 J3  
 El Barril 24 A4  
 El Bateque 27 Q5  
 El Batequi 33 A4  
 El Batequi de San Juan 39 B1  
 El Cajete 50 N2  
 El Campito 16 K5  
 El Canelo 42 G6  
 El Cañon 26 X5  
 El Cañoncito 16 O6  
 El Cantil 47 J6  
 El Caracol 29 Y6  
 El Caracol 30 B5  
 El Cardón 21 S6  
 El Cardón 36 Z5  
 El Cardonal 53 P4  
 El Cardonal 56 S2  
 El Cardonozo 54 Q7  
 El Carricito 12 K6  
 El Carricito 33 B1  
 El Carrizal 53 P5  
 El Carrizalito 43 J7  
 El Carrizalito 45 L2

- G**  
 El Carrizo 3 K4  
 El Carrizo 9 L3  
 El Carrizo 12 K5  
 El Carrizo 25 W4  
 El Carrizo 26 Z6  
 El Carrizo 35 X4  
 El Cartabón 16 N5  
 El Castillo 16 L5  
 El Cayuco 46 H7  
 El Cedro 52 M4  
 El Centenario 51 O3  
 El Cheflon 40 F3  
 El Chevo 27 P4  
 El Chicural 44 J1  
 El Chinal 54 S7  
 El Chollero 44 J4  
 El Cien 50 L2  
 El Ciento Veintiocho 50 K1  
 El Cipres 5 G7  
 El Ciruelo 47 K7  
 El Comitán 51 O3  
 El Compadre 2 I3  
 El Concha 36 Z6  
 El Condor 3 I3  
 El Conejo 50 L3  
 El Coro 53 S6  
 El Corporal 47 K5  
 El Coyote 12 K5  
 El Coyote 38 G6  
 El Coyote 51 P2  
 El Crucero la Trinidad 10 O3  
 El Cuarenta 36 A6  
 El Dátil 8 I4  
 El Dátil 37 C5  
 El Datilar 50 L3  
 El Datilar 24 W4  
 El Delgadito 36 Z7  
 El Descanso 1 E4  
 El Desengaño 21 U5  
 El Dipugón 38 F6  
 El Dorado 1 F3  
 El Dorado 9 L3  
 El Dorado Ranch 13 P5  
 El Encinal 2 H3  
 El Encinal 55 T7  
 El Encino 2 G3  
 El Escondido 9 K3  
 El Escondido 19 Q2  
 El Escondido 52 O6  
 El Espantado 6 H6  
 El Faro 2 N4  
 El Florido 1 F3  
 El Fortín 1 G4  
 El Fresno 1 G4  
 El Frijol 47 J4  
 El Gaspapero 54 Q2  
 El Gato 1 E4  
 El Gato 26 A7  
 El Gavilán 1 F2  
 El Higuajín 29 A5  
 El Hongo 2 H2  
 El Horno 40 H2  
 El Huerfanito 17 R5  
 El Jamau 9 L2  
 El Llano 34 D3  
 El Manguito 43 I5  
 El Marmol 17 Q6  
 El Marmolito 23 V2  
 El Marrón 21 S7  
 El Medanita 36 Z6  
 El Médano 47 I7  
 El Meñana 1 D4  
 El Metate 16 O4  
 El Mezquital 25 V4  
 El Mezquital 33 C1  
 El Mezquital 33 A3  
 El Mezquital 37 D5

- H**  
 El Mezquital 39 D2  
 El Mezquital, Ejido 34 F3  
 El Mezquite 53 R5  
 El Michoacano 10 O3  
 El Milagro 9 K3  
 El Mirador 5 F6  
 El Monte 23 W3  
 El Morro 1 E4  
 El Novillo Chico 53 P4  
 El Oasis 3 K2  
 El Oasis 7 O7  
 El Pabellón 14 K3  
 El Pabellón 40 G3  
 El Palomar 8 H2  
 El Papalote Mocho 9 K2  
 El Paraíso 1 E4  
 El Parral 15 O2  
 El Parral 25 V5  
 El Pato 27 R4  
 El Patrocino 37 B5  
 El Pescadero 54 Q1  
 El Pinal 2 H4  
 El Playon 27 P4  
 El Pleatano 47 K5  
 El Pocito 31 S3  
 El Porvenir 5 G5  
 El Porvenir 9 J1  
 El Porvenir 22 X6  
 El Porvenir 32 Y1  
 El Porvenir 50 N3  
 El Potrero 12 L6  
 El Progreso 16 N6  
 El Progreso 24 A3  
 El Puerto 8 F2  
 El Puerto 8 G1  
 El Queen 27 Q4  
 El Quelele 51 O3  
 El Quemado 44 J4  
 El Ranchito 38 F5  
 El Ranchito 44 J4  
 El Ranchito 54 S1  
 El Ratón 29 A5  
 El Rayo 6 J6  
 El Refugio 8 H3  
 El Refugio 46 H5  
 El Refugio 54 Q1  
 El Renagado 40 G3  
 El Represito 38 F6  
 El Represo 29 Z5  
 El Rincón 27 P5  
 El Rincón 36 Z5  
 El Rincón 34 F3  
 El Rincón 43 J5  
 El Rincón 55 U7  
 El Rosario 16 K5  
 El Rosario 52 N5  
 El Rosario 51 Q2  
 El Rosario 53 Q6  
 El Rosario de Abajo 16 K5  
 El Rosarito 40 H1  
 El Rosarito 56 T3  
 El Saladito 50 N1  
 El Salado 11 I4  
 El Salador 56 S3  
 El Sandes 2 I2  
 El Sargento 53 R3  
 El Sauce 29 A6  
 El Saucito 38 I7  
 El Saucito 40 E3  
 El Sauz de San Hilario 50 L1  
 El Sauzal 5 F6  
 El Sauzal 33 A3  
 El Sauzalito 45 L3  
 El Siverio 27 Q5  
 El Socorrito 14 K4  
 El Socorro 14 K4  
 El Tablón 29 Y5  
 El Tajo 33 D3

- I**  
 El Tapirito 3 I3  
 El Tavo 27 Q4  
 El Tecuán 53 R5  
 El Tepetate 52 N5  
 El Testerazo 2 H4  
 El Tiradero 45 K4  
 El Tomatal 23 U2  
 El Topo 6 J4  
 El Triunfo 53 Q5  
 El Troquero 41 J3  
 El Tule 56 S4  
 El Vallecito 2 I2  
 El Yate 27 R4  
 El Zacatan 43 J5  
 El Zapote 40 F3  
 El Zepelín 8 F1  
 Eme 14 J2  
 Emiliano Zapata, (Miramar) 11 J7  
 Emiliano Zapata, Ej. 16 L6  
 Emiliano Zapata, Ej. 29 Y6  
 Encinal 2 H2  
 Ensenada 5 G7  
 Ensenada de los Muertos 53 S4  
 Eréndira, Ejido 8 H4  
 Estación Pescaderos 4 O4  
 Estado Veintinueve 14 J2  
 Estero Beach 5 G7
- J**  
 Flor de Malva 50 L3  
 Francisco J. Mujica 29 X4  
 Francisco Villa 14 K3  
 Francisco Villa, Ejido 42 F5  
 Francisco Zarco 5 G5
- K**  
 Gongora 6 J6  
 Gonzalez Ortega 4 M2  
 Gral. Juan Dominguez Cota 53 R4  
 Guadalupe 8 H3  
 Guadalupe 29 A5  
 Guadalupe, Misión de 37 D4  
 Guadalupe 42 F7  
 Guadalupe de la Herradura 50 M2  
 Guadalupe de los Reyes 32 Y2  
 Guadalupe Victoria 4 O4  
 Guajademi 38 F7  
 Guamuchil 33 A2  
 Guamuchil 52 O4  
 Guanajuato 4 N2  
 Guanajuato 44 H4  
 Guardines de la Patria, Ej. 7 L5  
 Guata 9 L3  
 Guayaquil 16 O6  
 Guaymitas 56 T3  
 Guerrero Negro 25 U6  
 Guillermo Prieto, Ejido 26 Y7  
 Gustavo Díaz Ordaz, Ejido 29 X5  
 Gutierrez Polanco, Colonia 13 Q7

- L**  
 Hechicera 2 I3  
 Hermosillo 4 P2  
 Héroes de la Independencia, Ej. 9 K2  
 Héroes del Desierto 2 G4  
 Horconchos 54 R1  
 Hortalizas 11 J6  
 Huatamote 43 J7  
 Huerta Guadalupe 32 Y2
- M**  
 Ignacio López Rayón, Ejido 11 I4  
 Ignacio Zaragoza 2 G4  
 Ignacio Zaragoza, Villa 44 G1  
 Independencia 1 D3  
 Iraqui 47 K5  
 Italia 2 G4

- N**  
 Jacumé, Ejido 2 I2  
 Jamau 9 L2  
 Japa 3 I3  
 Jaraguay 19 R1  
 Jasay 3 J4  
 Jatay 5 E6  
 Johnson Ranch 11 I5  
 Jordán 42 G6  
 José María Morelos y Pavón 23 U4  
 José María Pino Suarez 3 J3  
 José Saldana 7 N7  
 Josefa Ortiz de Domínguez 44 G4  
 Juárez 21 T7
- O**  
 La Aguaja 52 M4  
 La Arpillera 47 H5  
 La Ascensión 29 Z6  
 La Ascensión 41 I1  
 La Bachata 21 T7  
 La Ballena 39 C1  
 La Ballena 50 M4  
 La Ballena 56 S3  
 La Banderita 48 L4  
 La Boca de Cardonas 36 Z6  
 La Bocana 8 F2  
 La Bocana 18 P1  
 La Bocana 35 W5  
 La Bocana 39 E4  
 La Bufadora 8 F1  
 La Burrita 5 E5  
 La Calabaza 6 I5  
 La Calabaza 44 I1  
 La Calabaza 55 T1  
 La Campana 29 Y6  
 La Canastilla 11 K7  
 La Candelaria 33 C3  
 La Candelaria 56 R3  
 La Cantina 28 V5  
 La Capilla 53 T6  
 La Casa Verde 6 J5  
 La Choyita 28 V6  
 La Ciénega 2 G3  
 La Concepción 53 R6  
 La Concha 38 H7  
 La Cueva 29 Z5  
 La Cueva 45 L4  
 La Cueva Colorada 33 C2  
 La Escondida 27 R5  
 La Esperanza 9 L2  
 La Esperanza 26 X4  
 La Esperanza 33 B2  
 La Esperanza 40 H2  
 La Flora 8 J2  
 La Florida 44 F4  
 La Gloria 5 E5  
 La Fortuna 10 O2  
 La Fortuna 18 O2  
 La Fortuna 26 A4  
 La Fortuna 56 U3  
 La Fortuna de Bajío 47 K6  
 La Fridera 36 Z5  
 La Gloria 1 E3  
 La Gringa 22 X5  
 La Hiedra 2 H4  
 La Higuera 33 C3  
 La Huerta 6 I6  
 La Huerta 23 W3  
 La Huerta 53 Q4  
 La Joya 1 D3  
 La Joya 1 F3  
 La Joya 8 F1  
 La Joya 33 A2  
 La Laguna 56 T3  
 La Lagunita 24 Z4  
 La Lobera 27 O4  
 La Loma 32 Y1

**P**  
 continued...

Cities, Towns, Settlements, Ranches & Places  
 Ciudades, Pueblos, Comunidades, Ranchos y Sitios

Name Nombre	Page Página	Grid Cuadrícula
Las Tres Palmas	54	56

**PAGE REFERENCE**  
**PÁGINA DE REFERENCIA**



**BAJA CALIFORNIA (NORTE)**

**BAJA CALIFORNIA SUR**



# Index • Indice

La Margarita 46 H5  
La Matancita 44 F3  
La Matancita 45 L4  
La Matancita 53 Q4  
-La Matanza 52 P6  
La Mentada 1 F4  
La Minita 31 T1  
La Misión 5 E5  
La Mona 22 X6  
La Montosa 38 F4  
La Mora 6 K5  
La Palmita 42 H6  
La Palmita 53 S5  
La Parra 9 L4  
La Paz 51 P3  
La Picota 45 K3  
La Pilita 34 D2  
La Pintada 40 F2  
La Playa 56 T3  
La Poza de Teresa 43 I6  
La Poza Grande 42 F6  
La Poza Honda 45 J4  
La Presa 1 E3  
La Presa 37 D4  
La Presa 37 E6  
La Presa 48 L5  
La Providencia 2 H2  
La Puerta 1 F2  
La Pura 9 J1  
La Purísima 40 F3  
La Reforma 30 D5  
La Ribera 55 T7  
La Rosa de Castilla 6 I5  
La Rosita 3 L2  
La Rumorosa 3 J2  
La Salina 5 E5  
La Salinita 31 T3  
La Sílica 22 X6  
La Soledad 29 A5  
La Tinaja 29 A5  
La Trinidad 23 V3  
La Trinidad 26 B7  
La Trinidad 38 F6  
La Trinidad 56 R3  
La Unión 24 Y4  
La Unión 26 Y4  
La Vaquilla (La Ciénega) 9 K1  
La Venada 39 D1  
La Ventana 10 O1  
La Ventana 39 E1  
La Ventana 53 R4  
La Vibora 9 K4  
La Yaqui 39 D1  
La Zorra 1 F4  
Laguna Manuela 25 U4  
Laguna Percebú 13 Q7  
Laguna San Ignacio 36 Z5  
Lagunero, Ejido 28 W4  
Las Animas 22 Y7  
Las Arrastras 19 S2  
Las Barrancas 55 U7  
Las Barrancas 40 E4  
Las Bebelamas 47 K6  
Las Bombas 25 U6  
Las Cabras 11 K6  
Las Calabazas 53 Q4  
Las Cañadas 53 R6  
Las Carretas 43 J5  
Las Casitas 55 T1  
Las Coloradas 3 I2  
Las Cruces 37 D4  
Las Cruces 51 Q3  
Las Cuevas 55 T7  
Las Cuevitas 33 B3  
Las Cuevitas 38 F5  
Las Cuevitas 46 H7  
Las Flores 22 X7  
Las Gaviotas 1 E4  
Las Isabeles 6 L5  
Las Joyitas 6 I6

Las Juntas 2 H3  
Las Lagunas 30 C5  
Las Lagunas 55 U7  
Las Margaritas 2 J4  
Las Mariolas 34 D4  
Las Palmillas 56 S4  
Las Palomas 1 F3  
Las Palomas 14 K2  
Las Palomas 24 X4  
Las Parras 41 I4  
Las Parritas 56 S3  
Las Piedras Rodadas 41 J3  
Las Pilitas 3 J4  
Las Pintas 16 M6  
Las Playitas 53 Q4  
Las Pocitas 50 L1  
Las Tinajas 47 K6  
Las Tinajitas 37 F5  
Las Tres Pachitas 53 Q6  
Las Tres Palmas 27 S6  
Las Tunas 37 D5  
Las Veredas 56 T3  
Las Virgenes 30 C6  
Lázaro Cárdenas 14 J2  
Lázaro Cárdenas, Colonia 9 K3  
Leandro Valle 9 K4  
Lédon 4 O4  
Lengua del Buey 55 T1  
Ley Federal de Aguas Cinco 44 I3  
Ley Federal de Aguas Cuatro 44 I3  
Ley Federal de Aguas Dos 44 H2  
Ley Federal de Aguas Tres 44 I2  
Ley Federal de Aguas Uno 44 H2  
Leyes de Reforma, Ejido 9 K2  
Llanitos los Becerros 40 G2  
Llano Colorado 11 I4  
Llanos de Kakiwi (Caquiquí) 48 M4  
Loma Atravesada 40 F3  
Loma María 49 J2  
Loreto 43 J4  
Los Aguajes 14 L2  
Los Algodones 47 J6  
Los Alisitos 5 E5  
Los Alisos 5 G4  
Los Amigos 7 N5  
Los Angeles 16 O6  
Los Angeles 32 Y1  
Los Barriles 53 T6  
Los Batequitos 44 J3  
Los Burros 45 M4  
Los Caballos 37 D6  
Los Cabos Int. Airport 56 T2  
Los Cerritos 44 J3  
Los Corrales 26 B5  
Los Cuates 16 O6  
Los Cuatro Hermanos 53 Q6  
Los Divisaderos 53 Q5  
Los Dolores 37 C7  
Los Dolores 45 M4  
Los Dos Palmas 1 E3  
Los Encinitos 53 Q4  
Los Encinos 53 R5  
Los Frailles 55 U1  
Los Gavilanes 28 W6  
Los Hornitos 38 G5  
Los Inocentes 52 N5  
Los Lentiscos 31 S1  
Los Martires 16 M4  
Los Martires Dos 32 Y2  
Los Mezcales 11 J5  
Los Naranjos 40 G2  
Los Olivos 8 G1  
Los Pajaros 42 G4  
Los Panales 37 C7  
Los Paredones 24 X2  
Los Pinos 11 J6  
Los Pinos 14 K3  
Los Pocitos 9 K2  
Los Pocitos, Ejido 12 K4  
Los Pozos 37 D5

Los Pozos 56 R3  
Los Quintos 11 J6  
Los Santitos 27 R5  
Los Tecolotes 51 P2  
Los Tepetates 24 X3  
Los Torotes 16 N6  
Los Tulares 44 G4  
Lucifer (mine) 34 D2  
Lugui 43 K6

## M

Magisterial 46 H4  
Malarrimo 27 Q4  
Malbar 40 E2  
Maneadero 8 G1  
María Auxiliadora 44 G1  
Matancita 56 R3  
Matape 52 O5  
Matomí 15 O3  
Mazatlán 1 D3  
Méđano Amarillo 46 G6  
Medio Camino 1 E4  
Meling Ranch (San José) 12 K6  
Melitón Albáñez 52 O6  
Mérida 4 P1  
Mesa de San Jacinto 11 I6  
Mesa la Calabaza 2 G4  
Mexicali 4 M2  
Migriño 56 Q3  
Mike's Sky Ranch 12 L5  
Miraflores 26 Y5  
Miraflores 54 S1  
Miramar 1 D4  
Miramar 7 N5  
Miramar 25 W5  
Miramar 55 U7  
Misión Calamajué 19 T3  
Misión el Descanso 1 E4  
Misión de Guadalupe 37 D4  
Misión de Guadalupe del Norte 5 G5  
Misión de San Pedro Mártir 12 M7  
Misión la Purísima Concepción 40 F3  
Misión San Fernando Velicata 16 N6  
Misión San Francisco de Borja 22 W7  
Misión San Ignacio Kadakaamán 33 A2  
Misión San Javier 43 I5  
Misión San José de Comondú 40 G4  
Misión San José del Cabo 56 T3  
Misión San Miguel 5 E5  
Misión San Miguel de Comondú 40 G4  
Misión San Vicente Ferrer 8 I4  
Misión Santa Catarina 9 K1  
Misión Santa Gertrudis 26 Z5  
Misión Santa María de los Angeles 19 R1  
Misión Santa Rosa de Todos Santos 54 Q1  
Misión Santa Rosalía de Mulegé 38 F5  
Misión Santo Domingo 11 J7  
Misión Santo Tomás de Aquino 8 H2  
Misión Señora del Rosario 16 K5  
Misión Viejo 1 E4  
Monterrey 2 O2  
Monumento "El Aguila" 25 U6  
Monrelia 13 O7  
Morelos 11 I5  
Mulegé 38 G5

## N

Nacionalista, Ejido 8 G1  
Nayarit 4 N4  
Nejé 2 H3  
Newport Baja 5 E4  
Nopolo 43 J4  
Nopolo 45 N4  
Nueva York 14 L1  
Nuevo Mexicali 14 J2  
Nuevo Uruapan, Ejido 16 L5

## O

Oaxaca 4 O3  
Ojos Negros 6 H6

Old Mill 14 J3  
Olivia 6 J5  
Oro Blanco 2 J3  
Otay Mesa 1 E2

## P

Padre Kino, Ejido 14 J1  
Palo Escopeta 55 T2  
Palo San Juan 42 G7  
Palo Verde 34 F4  
Palo Verde 47 K7  
Papá Fernandez 17 S7  
Papolote, Ejido 14 J3  
Parador Punta Prieta 21 T5  
Paraje el Tacho 29 A5  
Paraje la Ballena 30 C5  
Pardones 33 A2  
Paso Hondo 40 E2  
Pénjamo 16 O6  
Penjamo 50 L1  
Pichilingue 51 P2  
Piedras Paradas 42 H7  
Plan Libertador 1 D3  
Playa Encantada 5 D4  
Playa la Costilla 15 Q4  
Playa Notri 43 J5  
Playa Punta Arena 38 G5  
Playa Requesón 38 G6  
Playa Saldamondo 5 F6  
Playa Santispac 38 G6  
Playas Tijuana 1 D2  
Plaza del Mar 5 E5  
Plutarco Elías Calles 54 Q2  
Pólvora 4 N2  
Popotla 1 D4  
Potrero 11 J5  
Poza de Cota 56 Q3  
Poza del Gato 45 K3  
Pozo Alemán 26 Y5  
Primo Tapia 1 E4  
Progreso 4 L2  
Puebla 4 N2  
Puertecitos 15 Q3  
Puerto A. Lopez Mateos 44 F3  
Puerto Alcatraz 46 G7  
Puerto Argudín 46 G7  
Puerto Blanca 6 H6  
Puerto Cancum 46 H7  
Puerto Canoas 18 O3  
Puerto Carguero 46 F7  
Puerto Catarina 18 N2  
Puerto Chale 49 I1  
Puerto Chaparrito 28 T3  
Puerto Cortés 49 G1  
Puerto Dátil 49 I1  
Puerto Escondido 27 Q5  
Puerto Escondido 43 J5  
Puerto Magdalena 46 F6  
Puerto Nuevo 1 E4  
Puerto Nuevo 31 R1  
Puerto Salina 5 E5  
Puerto San Andresito 42 F5  
Puerto San Carlos 46 F5  
Puerto San Ysidro 8 H4  
Puerto Viejo 46 H7  
Puesta del Sol 11 H5  
Punta Abreojos 35 W6  
Punta Baja 16 K6  
Punta Banda 8 F1  
Punta Banderas 1 D3  
Punta Blanca 6 H6  
Punta Bufeó 17 S6  
Punta Cabras 8 H4  
Punta Chivato 38 G4  
Punta Colonet 11 I5  
Punta Colorada 55 U7  
Punta Coyote 48 N6  
Punta Estrella 13 P6  
Punta Eugenia 27 O4  
Punta Final 19 S1

## Cities, Towns, Settlements, Ranches & Places continued . . .

Punta Gorda 36 A4  
Punta Morro Redondo 27 Q3  
Punta Pescadero 53 T5  
Punta Prieta (Parador) 21 T5  
Punta Prieta 31 U4  
Punta Quebrado 27 O4  
Punta San José 8 G3

## Q

Querétaro, Ejido 4 O2

## R

Ramaditas 44 G3  
Ramos 2 G3  
Rancho Fisher 33 Z2  
Rancho Mezquite 5 E5  
Rancho Nuevo 24 X4  
Rancho Nuevo 31 S1  
Rancho Nuevo 30 B5  
Rancho Viejo 5 F5  
Rancho Viejo 2 G3  
Rancho Viejo 43 I4  
Real del Castillo Nuevo 6 H6  
Real del Castillo Viejo 6 H6  
Real del Mar 1 D3  
Rinconada 1 E4  
Río Grande 25 V5  
Río Mayo 44 G3  
Robles 5 G6  
Rosa de Castilla 2 G2  
Rosamar 5 E4  
Rosarito (Beach) 1 D3  
Rosarito 23 U1  
Rosarito Beach 1 D3  
Rubén Jaramillo, Ejido 11 I6  
Ruideo 2 G3  
Ruiz Cortines 5 G6

## S

Salinas Ometepepec 10 O3  
Salsipuedes 5 F6  
San Agustín 17 P6  
San Agustín 46 G5  
San Agustín 50 L3  
San Alberto 30 C6  
San Alberto 55 U2  
San Andrés 23 T1  
San Andrés 31 S2  
San Andrés 42 H5  
San Andrés 54 R1  
San Angel 33 Z3  
San Angel 53 S4  
San Antonio 12 L4  
San Antonio 12 L7  
San Antonio 39 C1  
San Antonio 53 R5  
San Antonio (Cordonices) 21 S4  
San Antonio de la Higuera 45 J1  
San Antonio de la Sierra 53 R6  
San Antonio de las Minas 5 G6  
San Antonio de Necua 5 G5  
San Antonio del Mar 1 D3  
San Antonio del Mar 11 H5  
San Bartolo 47 L7  
San Bartolo 53 S6  
San Bernabé 56 T3  
San Borja 23 V1  
San Bruno 34 E3  
San Bruno 41 J3  
San Buto 46 F5  
San Carlos 6 H7  
San Carlos 18 M1  
San Carlos 30 B5  
San Casimiro 26 Z6  
San Cristobal 31 R1  
San Dionisio 55 S7  
San Estanislao 37 E5  
San Esteban 22 Y2  
San Evaristo 48 N5  
San Felipe 5 F6

San Felipe 13 P6  
San Felipe 56 S3  
San Fernando 5 G7  
San Francisco 1 F3  
San Francisco de la Sierra 29 A5  
San Francisquito 24 A3  
San Gabriel 8 J2  
San Gregorio 29 A4  
San Gregorio 39 E3  
San Hilario 40 G3  
San Hipolito 35 U4  
San Ignacio 33 A2  
San Ignacio 38 H6  
San Ignacio 42 H7  
San Ignacito 19 R1  
San Ignacito 23 V1  
San Isidoro 11 K4  
San Isidro 1 F2  
San Isidro 11 J7  
San Isidro 40 F3  
San Isidro 52 M5  
San Jacinto 42 I7  
San Javier 2 G2  
San Javier 43 I5  
San Jerónimo 23 V4  
San Joaquín 6 J7  
San Joaquín 33 A3  
San Joaquín 37 E5  
San Jorge 12 K6  
San Jorge 55 S1  
San José 2 G2  
San José 6 I6  
San José (Meling Ranch) 11 K6  
San José 19 Q3  
San José de Castro 27 R6  
San José de Comondú 40 G4  
San José de Gracia 36 B7  
San José de Guajademi 40 E1  
San José de la Noria 45 L1  
San José de la Piedra 19 P4  
San José de la Zorra 1 F4  
San José de las Palomas 21 R6  
San José de Magdalena 34 E4  
San José del Cabo 56 T3  
San José el Viejo 56 T3  
San Juan 53 P5  
San Juan Bautista 26 B6  
San Juan Bautista Londó 41 I2  
San Juan de Dios 6 I5  
San Juan de Dios 16 O4  
San Juan de la Costa 50 N1  
San Juan de la Pila 37 C5  
San Juan de las Parras 26 A6  
San Juan de los Lagos 15 Q3  
San Juan de los Planes 53 R4  
San Juan del Aserradero 54 R7  
San Juan del Mar 17 R5  
San Juanico 39 D2  
San Juanico 41 I1  
San Lino 33 A2  
San Lucas 34 E3  
San Luis 6 K5  
San Luis 33 B3  
San Luis Gonzaga 47 J5  
San Luis Rio Colorado 4 Q3  
San Marcos 6 H5  
San Marcos 34 F3  
San Marcos 52 P5  
San Martín 19 R1  
San Martín 25 V5  
San Martín 52 P6  
San Mateo 45 L1  
San Matias 9 L3  
San Miguel 5 F6  
San Miguel 12 K7  
San Miguel 23 V2  
San Miguel 26 B5  
San Miguel 27 R5  
San Miguel 37 E6  
San Miguel de Comondú 40 G4

San Miguel de Quepo 45 J2  
San Nicolás 29 Z5  
San Nicolás 38 I7  
San Pablo 2 G2  
San Pablo 9 J2  
San Pablo 17 P6  
San Pablo 31 R3  
San Pedro 6 J5  
San Pedro 24 X3  
San Pedro 37 D5  
San Pedro 41 I3  
San Pedro 53 P4  
San Pedro de la Presa 48 L5  
San Pedro de la Soledad 54 R2  
San Pedro Martir 12 M5  
San Pedro México, Ejido 53 S4  
San Quintín 14 J2  
San Rafael 12 L5  
San Rafael 24 Z2  
San Rafael 25 W6  
San Rafael 31 T3  
San Rafael de Abajo 11 J5  
San Ramón 14 J1  
San Ramón 32 W3  
San Ramón 52 M5  
San Regino 23 V2  
San Regis 33 B2  
San Roque 31 S3  
San Sebastian 37 D4  
San Sebastián 38 I7  
San Sebastián 52 O6  
San Simón 9 L2  
San Simón 14 K3  
San Simón 17 P6  
San Telmo de Abajo 11 I6  
San Timoteo 6 H6  
San Valentín 2 G2  
San Venancio 42 G5  
San Vicente 2 G2  
San Vicente 8 I4  
San Vicente 47 K5  
San Vicente de la Sierra 54 R2  
San Ysidro (USA) 1 D2  
San Zacarias 33 A3  
Sánchez Tobada, Ejido 8 I4  
Sangre de Cristo 6 I6  
Santa Agueda 34 D2  
Santa Alicia 1 F3  
Santa Ana 23 V1  
Santa Ana 29 Z5  
Santa Anita 1 F3  
Santa Anita 55 T2  
Santa Bárbara 26 A5  
Santa Brigada 33 A2  
Santa Catarina 9 K1  
Santa Catarina 18 O1  
Santa Cecilia 16 O6  
Santa Clara 2 H4  
Santa Clara 32 W3  
Santa Cruz 12 L6  
Santa Cruz 55 T7  
Santa Fé 50 K2  
Santa Fé, Colonia 14 J1  
Santa Gertrudis 54 Q7  
Santa Inés 19 Q1  
Santa Lucía 33 C2  
Santa María 14 K3  
Santa María 33 C4  
Santa María 34 E1  
Santa Marta 45 L1  
Santa Monica 27 R5  
Santa Mónica Sur 1 D3  
Santa Rita 47 I7  
Santa Rita 45 L4  
Santa Rita 53 Q5  
Santa Rosa 34 D3  
Santa Rosa 41 I2  
Santa Rosa 42 F6  
Santa Rosa 56 T3  
Santa Rosalía 34 E2

# Index • Indice

Santa Rosalillita 23 T1  
Santa Teresa 26 Z5  
Santa Veronica 2 H3  
Santiago 6 H7  
Santiago 55 T7  
Santini 5 E4  
Santo Domingo 44 G1  
Santo Tomás 8 H2  
Santo Tomás 45 K1  
Sausalito 11 J6  
Scorpion Bay 39 D2  
Segunda Etapa, Ejido 28 X4  
Silencia 32 Y1  
Sinaloa, Ejido 4 N2  
Sinaloa, Hacienda 11 J6  
Solano 5 F5  
Sonora 17 P6

## T

Tampico 25 U5  
Tata Viejo 33 B3  
Tecate 1 G2  
Tecolote 51 P2  
Tepentu 45 J3  
Tepi 12 L5  
Tezcalama 54 R1  
Tijuana International Airport 1 E2  
Tijuana 1 E2  
Timbabichi 45 L2  
Todos Santos 19 Q2  
Todos Santos 54 Q1  
Tres Enriques 17 P6  
Tres Hermanos 8 I1  
Tres Hermanos 11 J7  
Tres Marias 42 F4  
Tres Palmas 37 B5  
Tres Piedras 1 F2  
Tres Pozos 7 N7  
Tripui 43 J5

## U

Ultima Agua 43 K7  
Uña de Gato 37 E4  
Uruapan, Ejido 8 H2

## V

Valladares 12 L6  
Valle de los Gigantes 13 Q7  
Valle la Trinidad, Ejido 9 K3  
Valle las Palmas 1 G3  
Valle Perdido 53 Q6  
Valle Redondo 1 F2  
Valle Santo Domingo 44 G1  
Valle Seco 5 H5  
Valle Tranquilo, Ejido 14 K4  
Vegas Negras 6 K6  
Velázquez 2 I3  
Vicente Guerrero 14 J1  
Villa del Mar 5 F6  
Villa Hidalgo 11 I6  
Villa Hidalgo 44 G3  
Villa Jesús María 25 U4  
Villa Morelos 11 I6  
Villa Morelos 47 H4  
Vinoramas 51 Q3  
Vizcaino 29 Y5  
Vuelta del Cerro 43 I6

## W

Wilberth 1 F3

## Y

Yaqui 44 I4  
Ybarra 11 I6  
Yerba el Golpe 1 F3  
Yuma, (AZ) 4 Q1  
Yuri Muri 7 N6

## Z

Zacatal 56 T2

# Index • Índice

## A

Arroyo Agua Amarga 16 N7 - 18 N1  
Arroyo Agua Escondida 14 L3  
Arroyo Asamblea 20 U3-V3  
Arroyo Boca de Magdalena 34 D4-F4  
Arroyo Boca el Alamo 53 S5  
Arroyo Cadeje 38 G7  
Arroyo Calamajué 19 T1-T3  
Arroyo Cañada Uña de Gato 49 I1  
Arroyo Caribe 27 R5  
Arroyo Cerro Colorado 21 U6  
Arroyo Comondú 40 G4, 42 F5-G4  
Arroyo Compostela 23 V2  
Arroyo Cordonices 21 S4  
Arroyo Corral Blanco 23 V2  
Arroyo el Aguaje 50 M3-4  
Arroyo el Agueda 34 D3  
Arroyo el Cajón 50 N2  
Arroyo el Camarón 50 N2  
Arroyo el Canasto 18 M2  
Arroyo el Cañon 25 X5-6  
Arroyo el Caracol 29 Y5  
Arroyo el Cardonal 52 P4  
Arroyo Carrizalito 43 J6  
Arroyo el Carrizo 26 Z6  
Arroyo el Cenizo 52 O4-N5  
Arroyo el Colorado 50 K2  
Arroyo el Conejo 50 L3  
Arroyo el Coyote 31 S2  
Arroyo el Coyote 51 P2  
Arroyo el Junco 50 N1  
Arroyo el Marrón 21 T7  
Arroyo el Mezquite 26 Y6  
Arroyo el Novillo 53 Q4-P4  
Arroyo el Paraíso 23 U4-W2  
Arroyo el Pato 34 D3  
Arroyo el Patrocino 36 A5-B5  
Arroyo el Perdido 38 F4  
Arroyo el Porvenir 32 Y1  
Arroyo el Rosario 16 L5  
Arroyo el Salto 56 R4  
Arroyo el Saltito 56 S3  
Arroyo el Sauz 21 S4-R5  
Arroyo el Socorro 14 K3-L3  
Arroyo el Tecolote 32 X3-Y4  
Arroyo el Tepetate 22 W6  
Arroyo el Tombo 24 Z3  
Arroyo el Tordillo 31 R2-S2  
Arroyo el Tule 56 S4  
Arroyo el Valle 37 D5-C7  
Arroyo el Yaqui 34 D1  
Arroyo el Zorrillo 8 G1  
Arroyo Frio 32 V2-V3  
Arroyo Grande 9 M3-N1  
Arroyo Grande 14 N4 - 15 O4  
Arroyo Grande 54 Q7  
Arroyo Guadalupe 37 D4-E5  
Arroyo Guadalupe 50 L2-K3  
Arroyo Guajademi 38 F7 - 40 F1  
Arroyo Hervidora 8 I1  
Arroyo Hondo 16 K4  
Arroyo Huatamote 13 O7-P7  
Arroyo la Boca del Carrizo 21 S5  
Arroyo la Bocana 18 O2-P1 - 19 Q1  
Arroyo la Cieneguita 54 R2-S2  
Arroyo la Escopeta 14 K1  
Arroyo la Gobernadora 22 X7  
Arroyo la Guitarra 35 V4  
Arroyo la Higuera 29 A6- Z7  
Arroyo la Picota 45 K3  
Arroyo la Pintada 19 R4  
Arroyo la Salinita 31 U3  
Arroyo la Sandía 24 X3-X4  
Arroyo la Soledad 44 F3  
Arroyo la Soledad 48 M5-L6  
Arroyo la Trinidad 55 T7  
Arroyo la Vuelta 24 V4-V5  
Arroyo las Bramonas 44 G3-J3  
Arroyo las Cruces 51 Q3  
Arroyo los Altares 52 N5

Arroyo los Bueyes 52 O5  
Arroyo los Ojitos 21 S6  
Arroyo los Picachos 32 V2  
Arroyo los Pocitos 55 T1-T7  
Arroyo Malarrimo 27 Q4  
Arroyo Matomi 15 O3-Q3  
Arroyo Mesa de Yubay 21 U5  
Arroyo Migriño 56 R3  
Arroyo Miramar 25 W4-V5  
Arroyo Palo Chino 21 U7  
Arroyo Parral 13 O7, 15 O1  
Arroyo Paraíso 23 U4-W2  
Arroyo Purificación 26 Z4-Y5  
Arroyo Quepo 44 I3-J2, 45 K1  
Arroyo Querétaro 44 G1-I2  
Arroyo Rosarito 23 U1-T2  
Arroyo Salado 8 I4-J3  
Arroyo Salado 54 Q1  
Arroyo Salto Seco 56 R4  
Arroyo San Andrés 23 T1  
Arroyo San Antonio 53 R5  
Arroyo San Baltazar 37 D4-E4  
Arroyo San Bartolo 53 S6  
Arroyo San Benito 37 B6-C6  
Arroyo San Dionisio 55 R7-S7  
Arroyo San Fernando 16 L7-P6, 17 O6-P6  
Arroyo San Hilario 49 Z1  
Arroyo San Jacinto 8 I2  
Arroyo San Javier 42 H7-I6-I5  
Arroyo San Jorge 55 R7  
Arroyo San José 28 K6  
Arroyo San José 28 T5, 27 S5  
Arroyo San José 56 T2-T3  
Arroyo San Juan 39 B1  
Arroyo San Juan de Dios 16 M5-O4  
Arroyo San Lázaro 56 S2-S3  
Arroyo San Lucas 42 I7, 43 I7, 44 I1  
Arroyo San Luis 33 B3  
Arroyo San Martín 37 D7-E6, 39 D1  
Arroyo San Pablo 14 L2-M1  
Arroyo San Pablo 29 Z4-Y4-X5  
Arroyo San Pedro 24 X2-Y1, 22 Y7  
Arroyo San Pedro 36 A6-C5-D5  
Arroyo San Pedro 47 K5-L5  
Arroyo San Rafael 11 I5-K5  
Arroyo San Raymundo 37 D6, 39 C1  
Arroyo San Tadeo 36 & 37 B5-D4  
Arroyo San Telmo 11 I6  
Arroyo San Venancio 54 R2  
Arroyo San Vicente 8 I3  
Arroyo San Vicente 16 L7  
Arroyo Santa Agueda 34 E2-D3  
Arroyo Santa Catarina 18 N2-O1  
Arroyo Santa Clara 32 W2-W3  
Arroyo Santa María 19 R1-S1  
Arroyo Santa Monica 27 R5-S4  
Arroyo Santa Rita 47 I7  
Arroyo Santo Domingo 11 K7, 14 J1  
Arroyo Santo Dominguito 23 T1-U1  
Arroyo Santo Tomás 8 G2-I2  
Arroyo Seco 11 I5  
Arroyo Seco 50 N3-M4  
Arroyo Yubay 21 U4-6

## B

Bahía Agua Verde 43 L7  
Bahía Almejas 8 H3  
Bahía Balandra 51 P2  
Bahía Berrendo 43 L7  
Bahía Blanco 21 Q5  
Bahía Calamajué 19 T1  
Bahía Camalú 11 J7  
Bahía Chenque 43 J5  
Bahía Chileno 56 S4  
Bahía Clambrey (Thurloe) 27 P5  
Bahía Colonet 11 H6  
Bahía Concepción 38 G5-H7  
Bahía Córbin 18 P4  
Bahía Coyote 38 G6  
Bahía Coyote 48 N6  
Bahía de Ballenas 35 X6  
Bahía de la Paz 51 O3  
Bahía de las Animas 22 Y7  
Bahía de la Ventana 53 R4  
Bahía de los Angeles 22 X6  
Bahía de los Muertos 53 S4  
Bahía de los Sueños 53 S4  
Bahía de Todos Santos 5 F7  
Bahía del Sur 27 map inset  
Bahía Santa Clara 32 W2-W3  
Bahía el Playón 8 F1  
Bahía el Descanso 1 E4  
Bahía el Islote de San Lucas 34 E3  
Bahía Falsa 14 J3  
Bahía Guadalupe 22 W4  
Bahía la Amortajada 48 O5  
Bahía la Ascención 31 T3  
Bahía la Cueva 45 N4  
Bahía la Soledad 8 F2

Bahía las Alemjas 46 H7, 49 H1  
Bahía las Animas 22 Y7  
Bahía las Palmas 53 T6  
Bahía los Frailes 55 U1  
Bahía los Dolores 45 M3  
Bahía Magdalena 46 F6-G7  
Bahía María 21 R6  
Bahía Ometepec 10 Q2  
Bahía Oto 43 K4  
Bahía Pichilingue 51 P2  
Bahía Puerto Viejo 34 F3  
Bahía Rincón 45 M4  
Bahía Rompiente 27 P4  
Bahía Rosario 16 K6  
Bahía Salinas 43 K4  
Bahía San Basilio 41 J1 (San Juanico)  
Bahía San Carlos 18 M2  
Bahía San Cristobal 31 R1-2  
Bahía San Felipe 13 Q6  
Bahía San Francisquito 17 S7  
Bahía San Gabriel 51 P1  
Bahía San Hipolito 35 U-V4  
Bahía San José del Cabo 56 T3  
Bahía San Juan Bautista 26 B5

## Watercourses

Name  
Nombre

Page  
Página

## Hidrografia

Grid  
Cuadrícula

Bahía Tortugas 27 56

## PAGE REFERENCE PÁGINA DE REFERENCIA



## BAJA CALIFORNIA (NORTE) BAJA CALIFORNIA SUR



## Watercorses - Hidrografia continued...

## E

Bahía San Juanico 39 D2-3 (Scorpion Bay)  
Bahía San Juanico 41 J1 (San Basilio)  
Bahía San Lucas 56 S4  
Bahía San Luis Gonzaga 17 S7  
Bahía San Nicolás 38 I7  
Bahía San Pablo 31 R3  
Bahía San Quintín 14 J3  
Bahía San Rafael 24 Z2-A2  
Bahía San Ramón 24 J1-J2  
Bahía San Roque 31 S3  
Bahía Santa Ana 30 C5  
Bahía Santa Inés 38 G4  
Bahía Santa María 14 J3  
Bahía Santa María 13 Q7, 15 Q1  
Bahía Santa María 46 E6  
Bahía Santa María 56 S4  
Bahía Santa Marina 49 I1  
Bahía Santa Marta 45 L1  
Bahía Santa Rosalillita 23 T1-T2  
Bahía Sebastian Vizcaino 25 T5  
Bahía Soledad 8 F2  
Bahía Torrescano 8 F1  
Bahía Tortugas 27 P5  
Boca Cadaje 39 C2  
Boca de Baja 10 Q1  
Boca de Enmedio 7 Q7, 10 Q1  
Boca de Margarita 56 Q4  
Boca el Abrigo 10 R1  
Boca el Barranco 54 Q3  
Boca el Carrizal 52 O6  
Boca el Descanso 1 E4  
Boca el Mezquite 39 D3  
Boca Flor de Malva 49 I2  
Boca Guadalupe 50 K3  
Boca la Baja 10 Q1  
Boca la Bolsa 13 P4  
Boca la Cañada 39 E4  
Boca la Luz 51 R3  
Boca la Misión 5 E5  
Boca la Pitahaya 36 Z6  
Boca la Soledad 44 F2  
Boca las Animas 42 F6  
Boca los Bateques 41 J3  
Boca San Andresito 42 F5  
Boca San Bruno 17 J3  
Boca San Buto 45 F6  
Boca San Gregorio 39 E4  
Boca San Ignacio 36 Y6  
Boca San Juanico 41 J1  
Boca Santo Domingo 42 F7, 44 F1  
Bocana el Rosario 16 K5  
Bocana Eréndira 8 H4  
Bocana la Salina (El Pabellón) 42 E4  
Bocana Ojo de Liebre 28 S3  
Bocana San Juan 39 B1  
Bocana San Telmo 11 I6  
Bocanita San Rafael 42 F6

## C

Cala Salsipuedes 8 F2  
Cala San Francisquito 24 A3  
Cala Mujeres 24 A3  
Caleta el Candelero 51 P1  
Caleta los Gatos 17 T7  
Caleta Partida 51 P1  
Canal Cerralvo 51 R3-S3  
Canal de las Ballenas 20 W4  
Canal de San Lorenzo 51 P2  
Canal el Rincon del Dátil 28 T4  
Canal Espinoza del Diablo 25 T6  
Canal la Soledad 44 E4-F3  
Canal Punta Banderitas 46 F4-5  
Canal Punta Eugenia (Dewey) 27 O3  
Canal Rehusa 49 H2  
Canal Salsipuedes 24 A1-2  
Canal San Marcos 34 E3  
Canal San José 45-48 N4

Ensenada Agua Prieta 45 M3  
Ensenada Blanca 20 U2  
Ensenada Blanca 24 A3  
Ensenada Blanca 43 K6  
Ensenada Cortés (Los Burros) 45 M4  
Ensenada de Aripes (la Paz) 51 P3  
Ensenada el Aterrizaje 34 E1  
Ensenada el Alacrán 22 Y6  
Ensenada el Cayuco 46 H7  
Ensenada el Cochi 45 M2  
Ensenada el Coyote 51 Q2  
Ensenada el Estuche 43 K6  
Ensenada el Mangle 41 J2  
Ensenada el Mangle 45 L2  
Ensenada el Manglito 38 H7  
Ensenada el Mapache 36 Y5  
Ensenada el Muerto 34 G3  
Ensenada el Pescador 22 Y6  
Ensenada el Quemado 22 X6  
Ensenada Grande 51 O7  
Ensenada la Ballena 45 L1  
Ensenada la Choya 36 Z5  
Ensenada la Gringa 22 X5  
Ensenada la Laguna 45 M3  
Ensenada la Vibora 45 M3  
Ensenada las Palomas 24 A3  
Ensenada las Paredes 17 R5  
Ensenada los Mapachitos 38 G6  
Ensenada los Pargos 45 M2  
Ensenada Miramar 17 R5  
Ensenada Puerto Almeja 41 J1  
Ensenada Puerto Gato 45 L2  
Ensenada Punta Prieta 45 L2  
Ensenada San Basilio 41 J2  
Ensenada San José 24 A3  
Ensenada Taón 45 L1  
Ensenada Tecolote 20 V3  
Ensenada Tejabán 45 L1  
Ensenada Timbabichí 45 L2  
Estero Cadeje 39 C2  
Estero Cardón 36 Z6  
Estero Chayo 10 Q1  
Estero Delgadito 36 Z6  
Estero el Arriba 46 F6  
Estero el Barril 46 E5  
Estero el Batequi 39 B1  
Estero el Carey 49 I1  
Estero el Carnal 46 F4  
Estero el Chinguete 46 F5  
Estero el Chivo 44 F3  
Estero el Coyote 35 X5 (Laguna la Escondida)  
Estero el Cuarenta 36 A7  
Estero el Curl 46 F6  
Estero el Dátil 36 A7, 39 A1  
Estero el Dátil 46 F4  
Estero el Esterito 46 F6  
Estero el Garrotazo 46 E5  
Estero el Gato 42 F6  
Estero el Manglón 46 F5  
Estero el Merito 51 P2  
Estero el Oate 44 F3  
Estero el Puente 46 F5  
Estero el Tambor 46 F5  
Estero el Venado 42 F7, 44 F1  
Estero Grande 49 I1  
Estero la Bocana 35 W6  
Estero la Cruz 46 F5  
Estero la Estufa 46 F4  
Estero Laguna Manuela 25 U4  
Estero la Herradura 46 G6  
Estero la Palmita 26 B5  
Estero la Pitahaya 36 Z6  
Estero la Ramada 13 P4  
Estero la Trinidad 26 B7  
Estero las Amazonas 46 E5  
Estero las Balas 46 F5  
Estero las Balizas 46 G7  
Estero las Guiras 46 E4

Estero las Tijeras 46 E5  
Estero las Titeres 44 F3  
Estero Medano Blanco 46 G5  
Estero Migriño 56 Q3  
Estero Mike McMahan 27 S4  
Estero Norte 28 U4  
Estero Percebú 13 Q7  
Estero Primero 13 P4  
Estero Punta Banda 8 G1  
Estero Punta Verde 46 E5  
Estero Rancho Bueno 49 J2  
Estero Salado 49 I1  
Estero Salinas 46 G7  
Estero San Buto 46 F6  
Estero San Carlos Viejo 46 F4  
Estero San Carlos 30 C5  
Estero San Cosme 43 K7  
Estero San Fernando 46 F5  
Estero San Gregorio 39 E4  
Estero San Jorge 42 F6  
Estero San José 56 T3  
Estero San Lázaro 46 E5  
Estero San Luciano 34 E2  
Estero San Marcos 34 F3  
Estero San Rafael 42 F6  
Estero San Raymundo 39 C2  
Estero San Vicente 44 F1  
Estero Santa Elenita 44 F2  
Estero Segundo 13 P4  
Estero Soldado 49 I1  
Estero Tercero 10 P4  
Estero Uña de Gato 46 F6

## L

La Bocana 8 F2  
La Encantada 12 M6  
La Grulla 12 M6  
La Salada 13 N4-N5  
La Tasajera 12 M6  
Laguna Agua Amarga 22 V5  
Laguna Alacrán 46 H7  
Laguna Chapala 19 S3  
Laguna Diablo 13 N5  
Laguna el Gallo 26 X4  
Laguna el Gato 26 X7  
Laguna Escondido 43 J5  
Laguna Figueroa 14 J1  
Laguna Grande 28 X6  
Laguna Guerrero Negro 25 U5-6  
Laguna Huaca 28 W6  
Laguna Juárez (Hanson) 6 K5  
Laguna la Grulla 12 M6  
Laguna la Guija 19 R3  
Laguna la Piedra 26 X7  
Laguna la Tualina 26 A7  
Laguna la Virgen 30 C6  
Laguna los Caballos 25 X6  
Laguna Manuela 25 U5  
Laguna Ojo de Liebre 28 T3-U5 (Scammon's Lagoon)  
Laguna Palvadanés 28 X6  
Laguna Percebú 13 Q7  
Laguna Puerto Escondido 43 J5  
Laguna Salada 3 L3  
Laguna San Ignacio 36 Z5  
Laguna San Lucas 26 Y7  
Laguna Santa Rosa 39 B1  
Laguna Seca 40 G2  
Laguna Tlaque 45 F5

## M

Marisima San Rafael 24 Z2  
Mesa de Yubay 22 V4-W4

## P

Presa A. Rodriguez 1 E3  
Presa el Carrizo 1 F2  
Presa San Lázaro 56 S3  
Puerto de Santo Domingo 25 U4

# Index • Índice

## R

Río Agua Caliente 6 H5  
Río Agua Escondida 14 L3  
Río Asamblea 20 U3 - V3  
Río Campo de Oso 12 M7, 14 M1  
Río Codornices 21 S4-S5  
Río Colorado 4 Q1-N4, 7 O4-O6  
Río Comondú 40 G4-F5, 42 F4-G4  
Río el Azufre 30 C5  
Río el Bajío 5 F4  
Río el Barbón 6 H5-I6-J6  
Río el Beltrán 2 I4  
Río el Borrego 10 O3  
Río el Canasto 18 M2-N1  
Río el Canelo 15 P4-Q3  
Río el Carrizo 14 N4  
Río el Coyote 16 N7, 18 N1  
Río el Crucero 21 T4-T5  
Río el Huico 12 K5-L5  
Río el Pabellón 42 G4-E4  
Río el Pinole 16 N4, 15 N4  
Río el Ranchito 6 I5-I6  
Río el Saúz 21 S4-R5  
Río el Socorro 14 K3-L3  
Río el Venadito 40 G1  
Río Guadalupe 5 F5-G5  
Río Guajademi 40 F1  
Río Hardy 7 N4  
Río Huatamote 13 N7-P7  
Río Huatamote 16 O5-P5, 17 O5  
Río Huatamote 44 J1-I2, 43 J7  
Río Jaraguay 19 Q2-R1  
Río la Bocana 18 P1-O2, 19 P1-Q1  
Río la Engaosa 43 I7  
Río la Pintada 21 Q4-R4  
Río la Purísima 40 E3-F2  
Río las Calabazas 2 H4  
Río las Cevitas 13 O4  
Río las Cuevitas 33 B2-C3  
Río los Torotes 16 O5  
Río Mulegú 38 G5  
Río Rinconada 19 Q3-R2  
Río Salsipuedes 20 U3-U4  
Río San Andrés 42 G5-H5  
Río San Antonio 12 L7-M6  
Río San Carlos 30 B5-C5  
Río San Fernando 16 L7-N6-P6  
Río San Gregorio 29 A4  
Río San Gregorio 39 E3  
Río San Ignacio 33 A2-B2  
Río San Joaquín 33 B3  
Río San José 56 T2-T3  
Río San Juan de Dios 16 M5-O4  
Río San Juan 26 B6  
Río San Luis 33 B3  
Río San Pablo 14 M1-L2  
Río San Rafael 12 J5-L5, 11 I5-J5-L5  
Río San Telmo 11 I6-J6  
Río San Vicente 16 L7-M6  
Río Santa Catarina 18 N2-O1  
Río Santa Clara 6 H7-I7  
Río Santa María 14 K2-K3  
Río Santa María 33 B1  
Río Santo Domingo 11 K7-J7  
Río Santo Domingo 42 F7-G7  
Río Santo Tomás 8 G2-I2  
Río Taraiso 9 M3-M4  
Río Tijuana 1 D2-E3  
Río Yubay 21 U5-U6

## S

Salinas Guerrero Negro 28 U3-V6  
Salina la Trinidad 26 B6  
Salinas Ometepec 10 P3  
Salinas Punta de Arena 53 S4  
Salitrales el Medano Amarillo 35 X5  
Salitrales San Angel 32 Y3  
Salitrales San Ignacio 36 Z4-5  
Scammon's Lagoon 28 T3-U5  
Scorpion Bay 39 D2

# Index • Indice

**A**  
 Acantilado los Candeleros 18 O3  
 Arrecife Coyote 48 N5

**B**  
 Barra Flor de Malva 49 J2  
 Barra Punta Arena 22 X6  
 Barra San Juan 39 A1-B2  
 Barra San Lucas 34 E3

**C**  
 C. Agua de Enmedio 37 E5  
 C. Alto 46 F7  
 C. Apodaca 5 H6  
 C. Banderita 24 Z4  
 C. Bola 1 F4  
 C. Borrego 3 J2  
 C. Buenavista 8 G1  
 C. Cardón 32 W3  
 C. Centinela 3 L2  
 C. Chapala 19 S3  
 C. Colorado 1 E3  
 C. Colorado 3 K2  
 C. Colorado 19 T3  
 C. Colorado 21 U6  
 C. Colorado de la Laguna 22 W7  
 C. Colorado de San Borja 22 V7  
 C. Cuchama 1 F2  
 C. el Aguatosa 17 R7  
 C. el Arrajal 10 N3  
 C. el Borrego 10 N4  
 C. el Calvario 31 S1  
 C. el Cipres 9 K3  
 C. el Chinero 10 O3  
 C. el Coronel 5 E4  
 C. el Elefante 31 S2  
 C. el Equipalito 38 G5  
 C. el Huerfanito 17 Q5  
 C. el Indio 2 I3  
 C. el Mirasol 38 G5  
 C. el Pilón la Purísima 51 F3  
 C. el Portezuelo 15 N3  
 C. el Puerto 21 Q3  
 C. el Sombrero 38 G5  
 C. el Tiburon 38 G5  
 C. el Toro 5 H7  
 C. el Venado 2 I3  
 C. el Vigía 46 E6  
 C. la Esmeralda 16 O7  
 C. Giganta 41 I3  
 C. Grande 9 L1  
 C. Guadalupe 38 G5  
 C. Jamaú 9 L2  
 C. Kenton 14 J3  
 C. la Ballena 56 Q3  
 C. la Borreguera 22 W7  
 C. la Esmeralda 16 O7  
 C. la Gobernadora 19 T4  
 C. la Libertad 22 W6  
 C. la Milla 3 J4  
 C. la Noche (Witiñan) 9 M3  
 C. la Panocha 1 G2  
 C. la Parra 9 K1  
 C. la Providencia 12 N6  
 C. la Reforma 30 D6  
 C. la Rosa de Castilla 1 G2  
 C. la Sandía 24 X3  
 C. la Turquesa 16 M5  
 C. la Victoria 37 C4  
 C. Lagrimas de Apache 10 O1  
 C. las Abejas 1 E2  
 C. las Animas 8 G2  
 C. las Calabazas 9 K3  
 C. las Palomas 19 P3  
 C. las Vacas 23 T1  
 C. los Angeles 22 X6  
 C. los Cochis 8 J4  
 C. los Encinos 9 K4  
 C. los Piños 6 H7



C. Mercenarias 41 I2  
 C. Miracielo 5 G6  
 C. Pedregosa 8 H1  
 C. Pedregosa 19 R2  
 C. Peña Blanca 1 H3  
 C. Picacho de San Lazaro 56 S2  
 C. Picacho el Diablo 12 M6  
 C. Pico del Diablo 12 M6  
 C. Pilon de las Parras 43 I4  
 C. Potrero 8 I2  
 C. Prieto 8 I1  
 C. Rayado 9 L4  
 C. Rinconada 19 S2  
 C. San Antonio 6 H7  
 C. San Bernardo 54 R1  
 C. San Estanislao 37 E5  
 C. San Esteban 32 X2  
 C. San Felipe 5 F5  
 C. San Juan 41 I2  
 C. San Juan de Dios 16 O5  
 C. San Lucas 34 E3  
 C. Santa Ana 22 W6  
 C. Scout Peak 12 M6  
 C. Soledad 8 G2  
 C. Solo 11 H4  
 C. Teta de la India 3 J3  
 C. Tinajas 34 F3  
 C. Tomas 19 R2  
 C. Tordillo 31 S2  
 C. Venado Blanco 12 M5  
 C. Victoriano 32 Y3  
 C. Vietnam 32 W3  
 C. Vinorama 38 H6  
 Cabo Colonet (Punta Colonet) 11 H6  
 Cabo Corso 46 E6  
 Cabo Falso 56 R4  
 Cabo Frailes 55 U1  
 Cabo Pulmo 55 U1  
 Cabo San Agustín 27 map inset  
 Cabo San Lázaro 46 E5  
 Cabo San Miguel (Punta Jerga) 26 B4  
 Cabo San Quintín 14 J3  
 Cabo Tórtolo 27 P5  
 Cabo Virgenes 34 D1  
 Cañada Cantu las Palmas 3 K3  
 Cañada el Diablo 12 M5  
 Cañada el Diablito 12 M5  
 Cañada el Morro 5 E4  
 Cañada el Novillo 12 N7  
 Cañada el Rubi 12 N7  
 Cañada el Testerazo 2 G4-H4  
 Cañada la Escopeta 14 K1  
 Cañada la Esperanza 12 M5  
 Cañada la Providencia 12 N6  
 Cañada las Canoas 12 M4  
 Cañada Lazo de Carga 46 H6-7  
 Cañada los Burros 12 M5  
 Cañada los Llanitos 9 J4-K4  
 Cañada Pabellon 14 K3  
 Cañon Agua Caliente 5 G5-H5  
 Cañon de Guadalupe 6 K5  
 Cañon de Santa Gertrudis 10 Z5-A6  
 Cañon el Descanso 1 E4

Cañon el Gallo 5 G7  
 Cañon el Parral 15 O2-P1  
 Cañon Hondo 6 H5  
 Cañon Huatamote 13 O7-P7  
 Cañon la Calentura 8 I4-J4  
 Cañon la Parra 9 K1  
 Cañon los Cochis 8 J4  
 Cañon los Llanos 3 J2  
 Cañon Nueva York 14 K1-K2  
 Cañon San Bernardo 54 R1  
 Cañon San Fernando 16 L7 - N6  
 Cañon San Matias 9 M3-4  
 Cañon San Pablo 29 Z5  
 Cañon San Rafael 12 J5 - L5  
 Cañon San Vicente 16 L7-M6  
 Cañon Santo Tomás 8 G2  
 Cañon Tajo 3 K4  
 Cantil Colorado 45 L2  
 Cerros Blancos 48 M5  
 Cerros Chuparrosa 54 R7  
 Cerros el Agua Verde 41 I4  
 Cerros el Copalar 32 V4  
 Cerros la Botella Azul 12 M6  
 Cerros la Vuelta de Picachos 26 A5  
 Cerros Tordillos 26 Y4  
 Cordon de la Virgen 50 N3  
 Cordon las Chivas 34 D3  
 Cuesta el Huerfanito 17 Q5

**D**  
 Desierto de Altar 4 Q4  
 Desierto el Vizcaino 25, 27, 28, 29, 31, 32

## Landforms Topografia

Name Nombre	Page Página	Grid Cuadrícula
Punta la Ballena	45	L1

## PAGE REFERENCE PÁGINA DE REFERENCIA



## BAJA CALIFORNIA (NORTE) BAJA CALIFORNIA SUR

## I

Isla Adelaida (Elide) 23 S1  
 Isla Alcatraz 22 W5  
 Isla Angel de la Guarda 20 X3 - 22 Y5  
 Isla Arena (Ana) 36 Y-Z6  
 Isla Arena 25 T5-6  
 Isla Ballena 51 O1  
 Isla Cabeza de Caballo 22 X6  
 Isla Cayo 48 N5  
 Isla Cedros 27 map inset  
 Isla Cerralvo 51 R2-S3  
 Isla Cholla 43 K4  
 Isla Coronado (Smith) 22 X5  
 Isla Coronados 1 K3  
 Isla Coyote 48 O5  
 Isla Creciente 49 H-I2  
 Isla Danzante 43 K5  
 Isla del Carmen 43 K4-5  
 Isla el Borrego 22 X6  
 Isla el Coyote 38 G6  
 Isla el Gallo 38 G5  
 Isla el Huerfanito 17 R5  
 Isla el Muerto (Isla Miramar) 17 R5  
 Isla el Pescador 22 Y6  
 Isla el Piojo 22 X6  
 Isla el Racito 22 Y6  
 Isla el Requesón 38 G6

## Landforms - Topografia continued...

Isla Encantada 17 R6  
 Isla Espiritu Santo 51 P1  
 Isla Estanque 22 Z5  
 Isla Gallina 51 P1  
 Isla Gallo 51 P1  
 Isla Garzas 36 Z4  
 Isla Guapa (Blanca) 38 G6  
 Isla Habana 45 M3  
 Isla la Asunción 31 S3  
 Isla la Calvera 22 X5  
 Isla la Cueva 38 G6  
 Isla la Liebre 38 G6  
 Isla la Pitahaya 38 G6  
 Isla la Ventana 22 X6  
 Isla las Animas 24 A1  
 Isla las Animas 45 O3  
 Isla las Galeras 43 L6  
 Isla las Islitas 43 K6  
 Isla las Tijeras 43 K6  
 Isla Lobos (Isla Salvatierra) 17 R5  
 Isla Magdalena 44 E4, 46 E4-F7  
 Isla Mangrove 46 H7  
 Isla Mejia 20 W2  
 Isla Mestiza 43 J5  
 Isla Miramar (El Muerto) 17 R5  
 Isla Monserrat 43 L6  
 Isla Montague 10 Q1  
 Isla Morena 45 M3  
 Isla Natividad 27 N-O3  
 Isla Navio 20 W2  
 Isla Pajaros (Patos) 46 F6  
 Isla Pardo 43 K6  
 Isla Partida 51 P7-1  
 Isla Partida 22 Z6  
 Isla Pelicanos 36 Z5  
 Isla Ramón 38 G6  
 Isla Raza 22 A7  
 Isla Salsipuedes 24 A1  
 Isla Salvatierra (Lobos) 17 R5  
 Isla San Cosme 43 K7  
 Isla San Damian 43 K7  
 Isla San Diego 45 N3  
 Isla San Francisco 48 O5  
 Isla San Geronimo 16 K7  
 Isla San Ildefonso 38 J6  
 Isla San José 48 N4  
 Isla San Lorenzo 24 B1  
 Isla San Luis Gonzaga 17 S7  
 Isla San Luis 17 S6  
 Isla San Marcos 34 F2-3  
 Isla San Martín 14 I2  
 Isla San Rafael 34 F3  
 Isla San Roque 31 S3  
 Isla Santa Catalina 43 M6  
 Isla Santa Cruz 45 N2  
 Isla Santa Inés 38 G4  
 Isla Santa Margarita 49 G1-H2  
 Isla Santo Domingo 44 F1-F2  
 Isla Smith (Coronado) 22 X5  
 Isla Tortuga 34 G1  
 Islas de los Coronados 1 C3  
 Islas de Todos Santos 5 F7  
 Islas los Candeleros 17 K6  
 Islas los Gemelitos 22 X6  
 Islas San Benito 27 map inset  
 Islote Abaroa 36 Z6  
 Islote Blanco 43 J6  
 Islote Chester Rock 27 O3  
 Islote el Alambre 28 T4  
 Islote el Racito 26 B7  
 Islote el Submarino 34 E1  
 Islote la Choyita 28 U5  
 Islote la Concha 25 T4  
 Islote la Lobera 26 B6  
 Islote la Piedra 28 T4  
 Islote Pauquino 44 E4  
 Islote Piedra de Rosario 1 D3  
 Islote Piedra de San José 18 P4  
 Islote Piedra Negra 27 O3

Islote San Gil 44 E3  
 Islotes los Morros 27 P5  
 Islotes Morro Hermosa 27 Q6

**L**  
 La Cuesta de la Ley 24 Z4  
 La Sierrita 16 L6  
 Llano Chipi 40 H4  
 Llano Colorado 9 K1  
 Llano de Gobernador 29 B6  
 Llano de la Magdalena 46 G5-I7  
 Llano de la Paz 51 P4, 52 P4  
 Llano de la Virgen 21 O3  
 Llano el Alamo 9 J1  
 Llano el Aterizaje 39 C2  
 Llano el Chinero 10 O2-3  
 Llano el Copal 44 H1  
 Llano el Coyote 35 W5  
 Llano el Dátil 49 J1-2  
 Llano el Insenal 52 P4  
 Llano el Moreno 13 O5  
 Llano del Berrendo 25 V5, 28 W3  
 Llano la Laguna 40 H3  
 Llano San Angel 32 Y2  
 Llano San Julio 40 H3  
 Llano San Luis 40 H4  
 Llano Santo Domingo 29 B5  
 Llano San Agustín 17 P6  
 Llanos de Hiray 46 H6  
 Llanos San Fermín 15 P2  
 Loma el Divisadero 53 T6  
 Loma el Sombrero 19 R1  
 Lomas la Vibora 29 B5-6  
 Los Islotes 51 P7

**M**  
 Mesa Andrade 4 O1-P1  
 Mesa Blanca 42 F4  
 Mesa Brigs 19 R1  
 Mesa Camalli 26 X5  
 Mesa Compostela 23 W1  
 Mesa Cuesta San Pablo 29 Z4  
 Mesa de Nueva York 14 K2  
 Mesa Dolores 36 B7-C7  
 Mesa Dura 47 K7  
 Mesa el Bule 36 A6  
 Mesa el Gato 19 R2  
 Mesa el Marmol 17 Q6  
 Mesa el Pabellón 14 K3  
 Mesa el Rincon 21 R4  
 Mesa el Rosario 16 K5-L6  
 Mesa el Tecolote 36 Y4  
 Mesa el Tordillo 31 R2  
 Mesa el Yaqui 34 D1  
 Mesa el Zorrillal 45 K1  
 Mesa la Asension 29 Z6  
 Mesa la Azufrera 36 A6-B7  
 Mesa la Caguama 29 Z5  
 Mesa la Mezcalera 23 V2  
 Mesa la Salina 36 A6  
 Mesa la Selputura 16 M6  
 Mesa Pitahaya 35 W4  
 Mesa la Trinidad 23 V2  
 Mesa Larga (Mesa Grande) 50 M1  
 Mesa las Agullas 25 T7  
 Mesa las Avispas 45 L2  
 Mesa las Crestones 29 Z6  
 Mesa las Damianas 35 W5  
 Mesa las Mesas 40 F3  
 Mesa los Gavilones 33 B4  
 Mesa los Picachos 32 V2  
 Mesa Panchito 45 L2  
 Mesa Punta Blanca 31 T3  
 Mesa Punta de Auras 31 S2  
 Mesa Redonda 35 X4  
 Mesa San Borja 23 V1-W1  
 Mesa San Carlos 18 M1  
 Mesa San Casimiro 26 Z6  
 Mesa San Cristobal 24 Z3  
 Mesa San Jacinto 11 I6

Mesa San Jorge 30 B6  
 Mesa San Pablo 29 Z4  
 Mesa San Ramón 36 A4  
 Mesa San Simón 14 K2  
 Mesa San Telmo 11 I6  
 Mesa Santa Catarina 18 N2  
 Mesa Shu 29 Y4  
 Mesa Yubay 21 U4  
 Morro Santo Domingo 25 T4

**P**  
 Paso San Matias 22 M4  
 Peninsula de Vizcaino 27  
 Peninsula el Mogote 51 P3  
 Peninsula San Juan Nepomuceno 51 P2  
 Picacho del Diablo 12 M6  
 Pico Alberto 24 Y1  
 Pico Banda 8 F1  
 Pico del Diablo 12 M6  
 Pico el Gato 32 X3  
 Pico Matomi 15 O3  
 Pico San Matias 22 M4  
 Piedra San Bernabe 22 Y7  
 Playa Armenta 38 G6  
 Playa Barco Varado 56 S4  
 Playa Coromuel 51 P3  
 Playa Costa Azul 56 T3  
 Playa el Rosario 16 K5  
 Playa el Triunfo 43 K6  
 Playa Escondida 38 G6  
 Playa Gaspareño 54 Q2  
 Playa la Ballena 43 K7  
 Playa la Misión 5 E5  
 Playa la Perla 38 G6  
 Playa la Silica 22 X6  
 Playa Ligui 43 K6  
 Playa los Cerritos 54 Q1  
 Playa los Tecolotes (Tecolote) 51 P2  
 Playa Malarrimo 27 S4  
 Playa Medano 56 S4  
 Playa Notri 43 J5  
 Playa Pichilingue 51 P2  
 Playa Pilitas 51 P2  
 Playa San Cosme 43 K7  
 Playa San Felipe 13 P6  
 Playa San Pedrito 54 Q1  
 Playa San Rafael 24 Z2  
 Playa Santa Inés 38 F4  
 Playas de Rosarito 1 D3  
 Playas de Tijuana 1 D2  
 Playas San Ramón 14 J2  
 Puerto Chapala 19 S3  
 Punta Abreojos 35 W6  
 Punta Alguate 46 H7  
 Punta Alta 45 N4  
 Punta Amolares 38 G6  
 Punta Arena de la Ventana 53 S4  
 Punta Arena 22 X6  
 Punta Arena 34 E1  
 Punta Arena 48 N5  
 Punta Arena 55 U7  
 Punta Asunción 31 S3  
 Punta Azufre 14 J3  
 Punta Baja 16 K6  
 Punta Baja 30 C4  
 Punta Baja 43 K5  
 Punta Baja Bob 21 Q5  
 Punta Ballena 24 A2  
 Punta Ballenas 30 D5  
 Punta Ballenas 46 F6  
 Punta Banda 8 F1  
 Punta Banderas 1 D3  
 Punta Belcher 46 F7  
 Punta Blanca 45 M3  
 Punta Blanca 46 E6  
 Punta Blanco 21 Q5  
 Punta Bluff 20 U2  
 Punta Botella 45 M2  
 Punta Bronaugh 36 Y6

Punta Bufechero 34 F2  
 Punta Bufeo 17 S6  
 Punta Caballo de Piedra 27 Q4  
 Punta Cabeza de Ballena 56 S4  
 Punta Cabras 8 G4  
 Punta Calabozo 45 N3  
 Punta Calamajué 19 T1  
 Punta Camacho 18 N2  
 Punta Camalú 11 I7  
 Punta Camaron 50 N2  
 Punta Cambray 27 P5  
 Punta Candelero 20 W3  
 Punta Candeleros 43 K6  
 Punta Canoas 18 N3  
 Punta Cardoncito 38 H6  
 Punta Cholla 43 K4  
 Punta Chileno 56 S4  
 Punta China 8 F2  
 Punta Chivato 38 G3  
 Punta Chorros 31 T3  
 Punta Cisne 49 G1  
 Punta Clara 3 82  
 Punta Colonet (Cabo Colonet) 11 H6  
 Punta Colorada 22 Z6  
 Punta Colorada 38 G4  
 Punta Colorada 48 N4  
 Punta Colorada 45 M4  
 Punta Colorada 55 U7  
 Punta Colorada 56 U2 - 55 U2  
 Punta Colorado 43 K5  
 Punta Concepción 38 G5  
 Punta Conejo 50 L3  
 Punta Cono 21 R6  
 Punta Coyote 48 N6  
 Punta Coyote 51 Q2  
 Punta de Enmedio 18 O3  
 Punta Delgadito 36 Z6  
 Punta Diggs 13 Q6  
 Punta Dispensa 51 P1  
 Punta Don Juan 22 X6  
 Punta Edie 46 F5  
 Punta el Alacrán 22 Y6  
 Punta el Almirante 26 B6  
 Punta el Aterizaje 34 E1  
 Punta el Bajo de Tierra Firma 41 J4  
 Punta el Caballito 46 E6  
 Punta el Cabito del Farallon 46 F7  
 Punta el Cardoncito 56 Q4  
 Punta el Carrizalito 43 K7  
 Punta el Cerro 48 M4  
 Punta el Cobre 48 N7  
 Punta el Cochi 45 M2  
 Punta el Coloradito 38 I4  
 Punta el Contrabando 34 E1  
 Punta el Cove 46 F7  
 Punta el Descanso 1 D4  
 Punta el Diablo 21 R6  
 Punta el Diablo 51 P2  
 Punta el Estrecho (Estrada) 46 F7  
 Punta el Gato 38 H5  
 Punta el Guano 48 N7  
 Punta el Junco 50 N1  
 Punta el León 50 O3  
 Punta el Limón 51 R2  
 Punta el Machorro 13 Q5  
 Punta el Mangle 41 J2  
 Punta el Mechudo 48 N5  
 Punta el Medio 27 Q4  
 Punta el Muerto 20 V3  
 Punta el Pescador 22 Y6  
 Punta el Pajarillo 27 R4  
 Punta el Púlpito 41 J1  
 Punta el Queen 27 Q4  
 Punta el Soldado 22 Y6  
 Punta Elefante 27 O4  
 Punta Entrada 14 J3  
 Punta Estrada 46 F7  
 Punta Estrella 13 Q6  
 Punta Eugenia 27 O4  
 Punta Evaristo 48 N4 continued...

# Index • Índice

## Landforms - Topografía continued...

Punta Falsa 27 O3  
Punta Final 17 T7  
Punta Galeras 51 P2  
Punta Gasparino 54 Q2  
Punta Gato 46 F6  
Punta Gavilán 45 L1  
Punta Gorda 34 E2  
Punta Gorda 30 D5  
Punta Gorda 51 R3  
Punta Gorda 56 T3  
Punta Hornitos 38 G5  
Punta Hughes (San Lazaro) 46 E6  
Punta Isham 46 H7  
Punta Jalito 53 R3  
Punta Jerga (San Miguel) 24 B4  
Punta la Asamblea 20 V3  
Punta la Ballena 45 L1  
Punta la Bocana 34 F3  
Punta la Delgada (la Mira) 46 F6  
Punta la Gringa 22 X5  
Punta la Laguna 45 M3  
Punta la Langastura 26 B5  
Punta la Loncha 43 L4  
Punta la Mojomera 48 N5  
Punta la Piedra Ahogada 18 O3  
Punta la Roja (Herradura) 22 X6  
Punta la Trinidad (El Majon) 26 B7  
Punta las Animas 22 Y7  
Punta las Cruces 51 Q3  
Punta las Galeras 51 P2  
Punta las Pilitas 51 P2  
Punta Lengua 46 G7  
Punta Lobera 55 U2  
Punta Lobos 43 L4  
Punta Lobos 51 P1  
Punta Lobos 54 Q1  
Punta Lobos 21 S6  
Punta Loco 27 P4  
Punta los Buenos 1 D3  
Punta los Burros 45 M4  
Punta los Lobos 31 U4  
Punta los Mangles 55 U7  
Punta los Tules 50 N2  
Punta Lupon 51 P1  
Punta Magdalena 46 E6  
Punta Malarrimo 27 R4  
Punta Malcomb 36 Y6  
Punta Malpaso 45 M3  
Punta Mapachito 38 F4  
Punta Maria 21 R6  
Punta Marquez de León 45 M3  
Punta Marquez 52 M4  
Punta Mercenarias 41 J2  
Punta Mezquite 5 E5  
Punta Mezquitito 38 G4  
Punta Montalvo 45 M3  
Punta Montaña (Sudeste) 51 S3  
Punta Morro Hermosa 27 Q6  
Punta Morro Redondo 27 map inset  
Punta Morro Santo Domingo 25 T4  
Punta Nopolo 43 J5  
Punta Norte 51 R1  
Punta Olla de Fierro 41 J2  
Punta Palmilla 56 T4  
Punta Paraje de Chencho 17 T7  
Punta Paredon Amarillo 38 G5  
Punta Paredón 46 G6  
Punta Paredones 55 U2 - 55 U2  
Punta Pasquel 43 L7  
Punta Paulito 26 B5  
Punta Pequeña 39 D2  
Punta Perico 43 L4  
Punta Perico 53 S4  
Punta Peruchera 55 U2  
Punta Pescadero 53 T5  
Punta Pescadero 54 Q1  
Punta Picketson (Pajaros) 46 H7  
Punta Piedrita 38 G6  
Punta Pilares 38 G5  
Punta Poza de Cota 56 Q3

Punta Prieta 8 G2  
Punta Prieta 21 S7  
Punta Prieta 31-35 U4  
Punta Prieta 36 Y5  
Punta Prieta 38 G5  
Punta Prieta 51 P1  
Punta Puerto Escondido 27 O4  
Punta Radar 13 Q6  
Punta Raza 38 F4  
Punta Redonda 49 F1  
Punta Refugio 20 X2  
Punta Remedios 22 W4  
Punta Rif 8 F2  
Punta Roca 22 Z4  
Punta Rocosa 21 S7  
Punta Rocosa 22 Y4  
Punta Roja 22 X6  
Punta Rompiente 27 O4  
Punta Roqueña 8 G3  
Punta Rosarito 23 T2  
Punta Salsipuedes 5 E6  
Punta San Andresito 42 F5  
Punta San Antonio 16 L7  
Punta San Antonio 38 I7  
Punta San Basilio 41 J2  
Punta San Carlos 18 M2  
Punta San Carlos 26 B6  
Punta San Cosme 43 K7  
Punta San Cristobol 56 R4  
Punta San Evaristo 48 N5  
Punta San Fermín 15 Q3  
Punta San Fernando 18 L1  
Punta San Francisco 45 L1  
Punta San Francisquito 24 B3  
Punta San Gregorio 39 E4  
Punta San Hipolito 31 U4  
Punta San Jacinto 11 I7  
Punta San José 8 G3  
Punta San Juan Bautista 26 B5  
Punta San Lazaro 46 E6  
Punta San Lino 38 I6  
Punta San Mateo 45 L2  
Punta San Miguel 5 F6  
Punta San Pablo 31 R3  
Punta San Pedro 38 G5  
Punta San Pedro 54 Q1  
Punta San Roque 31 S3  
Punta San Telmo 11 I6  
Punta San Telmo 45 L2  
Punta San Ysidro 8 H4  
Punta San Ysidro 48 N4  
Punta Santa Ana 30 C5  
Punta Santa Barbara 38 G6  
Punta Santa Inés 38 G4  
Punta Santa María 34 E1  
Punta Santa Marina 49 H2  
Punta Santa Rosa (Amarilla) 38 H5  
Punta Santa Rosalillita 23 T1  
Punta Santa Teresa 38 I6  
Punta Santo Domingo 38 G5  
Punta Santo Domingo 39 B2  
Punta Santo Tomás 8 F2  
Punta Sargazo (La Cantina) 27 P5  
Punta Sargento 10 Q2  
Punta Sterns 46 F6  
Punta Sur 43 M7  
Punta Tarabillas 50 N1  
Punta Tejaban 45 L1  
Punta Tijera 34 F3  
Punta Tijeretas 51 O7  
Punta Tintorera 43 K4  
Punta Tintorera 51 O7  
Punta Tosca 49 H2  
Punta Una de Gato 48 N5  
Punta Verde 36 Z6  
Punta Verde 38 H6  
Punta Vibora 21 Q4  
Punta Willard 17 S7  
Punta Yepi 50 N2  
Punta Yucca 36 Z5

## R

Roca la Lobera 11 H4  
Roca Lobos (Isla San Rafael) 34 F3  
Roca María 27 N3  
Roca Pilon de Azucar 1 E4  
Roca San Marcial 43 L7  
Roca Solitaria 43 L7  
Rocas la Soledad 8 F2

## S

Sierra Agua de Soda 24 Y1  
Sierra Agua Verde 29 Z5-A5  
Sierra Azteca 38 F4  
Sierra Batequi 27 P5-Q5  
Sierra Blanca 5 G5-6  
Sierra Calamajué 19 T2-T3  
Sierra Campo Nuevo 31 T2  
Sierra Casa Pintada 53 S7  
Sierra Chamoles 26 A5  
Sierra Chillipitán 29 A6  
Sierra Cinta de la Cantera 22 W6  
Sierra Columbia 21 S5 - T6  
Sierra Cucapá 4 M3  
Sierra de Juárez 6 J4-K7, 9 K1-L2  
Sierra de la Laguna 54-55 R6 - R2  
Sierra de Quintana 26 B5  
Sierra Diablo 48 M7  
Sierra el Aguajito 26 A6  
Sierra el Alambrado 24 Y2  
Sierra el Arco 26 Y5  
Sierra el Barranco 37 D4  
Sierra el Cafetal 38 F6  
Sierra el Campito 27 P4  
Sierra el Cantil Blanco 37 D5  
Sierra el Cardonal 38 G6  
Sierra el Carricito 29 A6  
Sierra el Coyote 38 G7  
Sierra el Cuchillo 37 E5  
Sierra el Encino Solo 8 H2-I2  
Sierra el Escondido 26 A5  
Sierra el Mayor 7 M4-N5  
Sierra el Novillo 53 Q4-5  
Sierra el Placer 27 R-S6, 31 R1-S1  
Sierra el Potrero 37 D5  
Sierra el Principio 22 V6  
Sierra el Serrucho 26 A6  
Sierra el Tigre 27 Q6  
Sierra el Toro 22 W5  
Sierra Guadalupe 38 F5  
Sierra Hornitos 27 O4 - P4  
Sierra la Asamblea 19 T3-4, 20 U3-4  
Sierra la Azucarera 37 D5  
Sierra la Banderita 28 T6  
Sierra la Corona 12 L5-L6  
Sierra la Gata (el Carrizalito) 53 S5  
Sierra la Giganta 43 J5-J6, 41 U2-H2  
Sierra la Gobernadora 50 M2  
Sierra la Higuera 29 A6  
Sierra la Josefina 19 T2  
Sierra la Laguna 54-55 R6 - R2  
Sierra la Libertad 22 W7, 24 W1-2  
Sierra la Palmillosa 51 Q3  
Sierra la Palmiita 37 D5  
Sierra la Pintada 31 R2  
Sierra la Pintada 51 Q3  
Sierra la Sabanilla 50 M1  
Sierra la Sillita 29 A5  
Sierra la Sirena 26 A4  
Sierra la Soledad 53 S6  
Sierra la Tahuallina 26 A7  
Sierra la Tarabillas 50 M1  
Sierra la Trinidad 55 U1  
Sierra la Victoria 53 R7 - S7  
Sierra las Animas 22 X7, 24 X1  
Sierra las Bebelamos 40 G-H1  
Sierra las Calabazas (Novillo) 53 Q4  
Sierra las Canoas 51 Q3  
Sierra las Cuevitas 25 W4  
Sierra las Cuevitas 30 C5

Sierra las Flores 22 X7  
Sierra las Pintas 7 O7 10 O1-2  
Sierra las Tinajas 7 M7 9 M1-2  
Sierra los Ajos 27 R6  
Sierra los Candeleros 20 V4-W4  
Sierra los Coyotitos 30 C5  
Sierra los Gavilanes 38 H6  
Sierra los Indios 27 Q-R5  
Sierra los Paredones 24 X2  
Sierra los Piños 53 R7  
Sierra Morro Hermosa 27 Q5  
Sierra Palo Blanco 43 K7  
Sierra Peralta 8 I2  
Sierra Porcellan 29 A5  
Sierra Puerto Nuevo 27 Q-R6  
Sierra Salorio 22 W6  
Sierra San Andres 21 S7  
Sierra San Felipe 13 O4-6, 15 P1-2  
Sierra San Fermin 15 Q2  
Sierra San Francisco 29 Z5-A6  
Sierra San Francisco 43 K7  
Sierra San Francisquito 19 T1-T2  
Sierra San Miguel 14 M2-N3  
Sierra San Pedro Mártir 12 M5-N7  
14 N1-O3, 15 N1-O3  
Sierra San Pedro 24 X2  
Sierra San Pedro 37 D4  
Sierra Santa Agueda 26 Z5  
Sierra Santa Clara 32 W3-X3  
Sierra Santa Isabel 15 P4  
Sierra Santa Maria 31 T2  
Sierra Santa Monica 29 R5  
Sierra Santa Rosa 13 P6  
Sierra Silverio 27 Q5  
Sierra Tabor 43 J5  
Sierra Tinaja de Murillo 30 A4-B4  
Sierra Tiombo 43 I4-5  
Sierra Warner 9 K3  
Sierra Zacatecas 38 F6  
Sierrita Pelo de Tierra 25 W5

## V


Valle Agua Amarga 22 V5  
Valle Berrendo 18 N1  
Valle Calamajué 19 T2  
Valle Chico 14 O7, 15 O1  
Valle del Azufre 30 C5  
Valle de Vizcaino 28 X5-6  
Valle el Borrego 10 N4  
Valle el Maneadero 8 G1  
Valle el Roñoso 16 O5  
Valle el Tecolote 35 X4, 36 Y4  
Valle Guadalupe 5 G5  
Valle Jesús María 23 U3-4  
Valle Kakiwi 45 M4  
Valle la Bocana 24 Y2  
Valle la Trinidad 9 K3-L4  
Valle Laguna Seca 22 V4  
Valle las Animas 22 Y7  
Valle las Flores 22 X7  
Valle Montevidio 22 W6  
Valle Ojos Negros 6 H6-I6  
Valle San Felipe 13 N6  
Valle San Julian 21 V6  
Valle San Matias 9 L4  
Valle San Pedro 24 X2  
Valle San Rafael 24 Z2  
Valle San Telmo 11 J6  
Valle Santa Ana 21 T5  
Valle Santa Clara 13 N4-N5  
Valle Santo Domingo 42 G6-G7,  
44 H2-H3  
Valle Santo Tomás 8 H2  
Volcán Cerro Prieto 4 N3  
Volcán Coronado 22 X5  
Volcán el Azufre 30 C6  
Volcán las Tres Virgenes 30 C6  
Volcán Media Luna 14 J2  
Volcán Prieto 17 Q4  
Volcán Riveroll 14 J2  
Volcán Sudoeste 14 J3  
Volcán Viejo 30 C6

# Baja Book Shelf ... selected fine Baja Titles!

Book Reviews and Book Covers provided by Discover Baja Travel Club

## TRAVELER'S GUIDE TO CAMPING MEXICO'S BAJA - by Mike and Terri Church

This Baja camping and RVing Bible, now in its 5th edition, gives a description of virtually every campground on the peninsula as well as vital information about preparation, documentation, border crossing, side trips and things to see and do. The authors personally research each campsite to ensure the book contains the most accurate information available. An added bonus is the chapter covering campgrounds and RV parks in Puerto Penasco. Softcover, 6" x 9", 255 pp., \$17.95




## MOON HANDBOOKS BAJA- 9th EDITION - by Nikki Goth Itoi

Don't miss this ultimate Baja guidebook! This book is packed with information on dining, transportation and accommodations by region and city. It also provides details on Baja's top beaches, gives tips on how to plan a Baja road trip, and shares the secrets of island hopping. Don't travel to Baja without it. Softcover, 5.5" X 7.5", 485 pp., \$19.95



## THE EDGE OF THE SEA OF CORTEZ - by Betty Hupp and Marilyn Malone

For anyone who loves exploring tide pools, this gorgeous full color guide is a must. A seashore adventure beyond beachcombing, this tidewalker's guide to the upper Gulf of California is a delight to use. Large color pictures of shells, sea creatures and birds make identification simple and fun. Softcover, 8" x 10", 94 pp. \$27.95



## The Anglers Guide to Trailer-Boating Baja - by Zach Thomas

This promises to be Baja angler's best friend. Through first-hand research, there is up-to-date information on over 30 launch spots from resort marinas to remote beach launches. Includes other practical information such as preparing your boat, trailer and tow vehicle for your trip, driving conditions, drive times, and much more. Don't leave on your next fishing trip without this guide. Softcover, 8.5" x 11", 307 pages, \$29.95 ISBN 978-0-615-18846-1



## Guacamole Dip - by Daniel Reveles

Daniel brings another helping of stories to the table - smooth yet spicy, and bursting with colorful characters. Against a backdrop of life in the border town of Tecate, Reveles offers us glimpses of young lovers and old friends, fierce rivals and friendly conspirators. Their lives are peppered with intrigue and heart-breaking surprises, but even the most poignant tales are liberally flavored with the author's wry wisdom and zesty humor. Softcover, 5.5" x 8.5", 296 pages, \$15.50, ISBN 978-0-932653-83-3



## Surfer's Guide to Baja - by Mike Parise

Here's the ultimate guide for surfers heading to Mexico's surf-packed Baja peninsula. Featuring over 75 breaks from Tijuana to Cabo and around to the East Cape, this guide contains detailed surf maps, travel tips, a wave height chart, tips on when to go where, accommodations close to the breaks and more. There is no better guide for surfers heading to Baja. Softcover, 8.25" x 11", 116 pages, \$19.95




## SPORTFISHING ATLAS - by Baja Directions

The Sportfishing Atlas Baja California Edition offers perhaps the most comprehensive look of the productive waters of Baja California. Sixteen maps cover every square inch of the peninsula and include hundreds of GPS waypoints of the top fishing spots, prominent landmarks and harbors on both coasts, locations of important facilities like gas stations, marinas, fuel docks, boat ramps and more. The Sportfishing Atlas packs an incredible amount of hard-to-find information into a simple and easy to use product. Spiral bound, waterproof, 11" x 17", \$49.95



## The Sea of Cortez - by Ray Cannon

This rare classic by Ray Cannon, originally published in 1966, let's the secrets of Baja out - nearly a decade before the trans-peninsular highway was completed! A limited number of these collector's items, including a few first editions, are available at prices of \$75 to \$125, depending on edition and condition. Hardcover, 8.5" x 11.5", 284 pages, LC No: 66-24882




## Marooned with Very Little Beer - by Graham Mackintosh

Graham Mackintosh's fourth Baja book tells of the two months he spent kayaking and camping alone on Guardian Angel Island outside of Bahia de los Angeles. Like his other books, Marooned is full of historical and natural science snippets, all deftly woven together with the author's many spiritual and laugh-out-loud insights. Softcover, 5" x 8.5", 300 pages, \$16.95, ISBN 0-9626109-2-5



## THE OLD MISSIONS OF BAJA & ALTA CALIFORNIA 1697-1834 - by Max Kurillo, Erlene Tuttle and David Kier

This book documents the chronological founding of the Jesuit, Franciscan and Dominican missions in Baja California and Alta California. With over 160 photographs, this spiral bound book is a succinct guide to this important part of our shared history. Softcover, 5.5" X 8.5", 144 pp, \$19.95



## The Camino Real & Missions of the Baja California Peninsula

Introduction by Miguel León-Portilla. Text & photos by Harry Crosby, Exequiel Ezcurra, Enrique Hambleton & Julia Bendimenz Patterson. A unique and fascinating historical documentation and superb presentation of the Baja Missions in the format of a portfolio with fold-out pages, including a 6 foot satellite map of the peninsula with detailed information on each mission. Unequaled in quality, accuracy, and presentation amongst Baja California books. A true work-of-art. Produced by: Fundación Manuel Arango. Hardcover, (Bi-lingual) 17.5"x12", \$40.00, ISBN 9786079500801



## Corazon Vaquero, The Heart of the Cowboy (DVD) by Cody & Gary McClintock along with Eve Ewing


A treasured DVD. Corazon Vaquero is a definitive glimpse into the lives of the Californios, a people whose roots reach back 300 years to the original missionary soldiers of California's Spanish frontier. Watch rare footage of the daily lives of these vaqueros and their families in California's final frontier. Experience the peace, humor, and hospitality of a people living as one with their environment and with each other. These are the last of the Californios. 65 minutes. \$20.00, ISBN 820320012541



## BAJA CALIFORNIA PLANT FIELD GUIDE FOR THE BAJA TRAVELER - 3rd EDITION

- by Jon Redman and Norman Roberts

The long-awaited 3rd edition of this Baja plant is completely revised with 30% more plants and information. This is a definitive guide to the fantastic variety and uniqueness found in Baja California's plant life. Plants are described and shown in color. A must for Baja explorers. Flexi-Bound cover, 6" x 9", 480 pp. \$ 34.95



## THE BAJA HIGHWAY—A GEOLOGY AND BIOLOGY FIELD GUIDE


- by John Minch and Thomas Leslie

With pictures and easy-to-understand explanations, this 1991 classic provides a kilometer by kilometer log of the geology and biology that travelers can follow to enhance their travel and answer questions about Baja. Softcover, 8.25" X 10.75", 233 pp, \$19.95




## THE DESERT ISLANDS OF MEXICO'S SEA OF CORTEZ - by Stewart Aitchison

The desert islands in the Sea of Cortez are a refuge for an astounding variety of plants and animals - some of which are endemic or unique to these islands. This gripping tale of natural history also explores the geologic origin of the gulf and its islands, presents some of the basics of island biogeography and provides a brief outlook for preserving this area. The extraordinary color photographs of birds, plants, animals and land formations will make you want to head south to see for yourself. Softcover, 5.5" x 8.5", 103 pp, \$15.95



## THE CAVE PAINTINGS OF BAJA CALIFORNIA - by Harry Crosby

The murals of Baja California are one of the greatest sites in the world for primitive rock art. This classic book unveiled the scope and significance of these great works in the 1970s. It contains stunning photography of a world-class archaeological region in remote central Baja. The next best thing to being there. Hardcover, 10" x 10", 246 pp. \$39.95



## MEXICO FIELD GUIDES - by Rainforest Publications

Any Baja fisherman, diver, kayaker, birder or beach comber will want one or more of these full-color, laminated field guides. If you can see it in the water or in the air of Baja, you can identify it with these guides. Choose from a variety of topics, or collect all of them. Double-sided cards (right): marine mammals, sea and shore birds, sport fish or reef fish. Laminated, 7.5" X 11.5", \$6.95



## Baja Legends - by Greg Niemann

Greg Niemann features the historic characters, events, and locations that put Baja California on the map. Learn about padres, pirates and pioneers and the faces and places that make Baja unique. A "must have" for the Baja traveler. Softcover, 6" x 9", 272 pages, \$17.95, ISBN 0-932653-47-2



## TIJUANA 1964


- by Harry Crosby, Paul Ganster, David Piñera Ramírez and Antonio Padilla Corona

This book is a bilingual catalog of 42 black-and-white photographs of Tijuana in 1964, accompanied by an interpretive essay. The first printing is a rare collectors' item that shows and tells the beautiful history of one of the world's most important border towns. Hardcover, 12" x 12", 59 pp., \$50.00



## Oasis of Stone: Visions of Baja California Sur

- by award-winning photographer Miguel Angel de la Cueva, text by Bruce Berger. Gorgeous full-color photography and evocative text bring the southern half of Baja California to life. The lushly decorated coffee-table book highlights the geology that created this "oasis of stone" and the flora and fauna that make their homes here. Hardcover, ISBN 978-0-916251-76-5 \$49.95



continued...

Book Reviews and Book Covers provided by Discover Baja Travel Club